Liberté • Égalité • Fraternité
RÉPUBLIQUE FRANÇAISE
Ministère chargé de l'environnement

Demande d'examen au cas par cas préalable à la réalisation d'une étude d'impact

Article R. 122-3 du code de l'environnement

cerfa
N° 14734*02

Ce formulaire n'est pas applicable aux installations classées pour la protection de l'environnement

Ce formulaire complété sera publié sur le site internet de l'autorité administrative de l'Etat compétente en matière d'environnement

Avant de remplir cette demande, lire attentivement la notice explicative

Cadre réservé à l'administration

Date de réception	Dossier complet le	N° d'enregistrement
30/01/2014		F09414P0006

1. Intitulé du projet

Elargissement aval du pont di Muri au PR 47+600 de la RT 20 (ancienne RN 193)

2. Identification du maître d'ouvrage ou du pétitionnaire

2.1 Personne physique

Nom Prénom

2.2 Personne morale

Dénomination ou raison sociale : Collectivité Territoriale de Corse - service des ouvrages d'art

Nom, prénom et qualité de la personne habilitée à représenter la personne morale

RCS / SIRET Forme juridique

Joignez à votre demande l'annexe obligatoire n°1

3. Rubrique(s) applicable(s) du tableau des seuils et critères annexé à l'article R. 122-2 du code de l'environnement et dimensionnement correspondant du projet

N° de rubrique et sous rubrique	Caractéristiques du projet au regard des seuils et critères de la rubrique
7a (ouvrage d'art : pont d'une longueur inf. à 100 m). 6d (infrastructure routière : route d'une longueur inf. à 3km)	Ouvrage de 16,50 ml, avec une ouverture de ___m et une hauteur de remblai de 6m au dessus de l'ouvrage. Élargissement d'un tronçon de route de 100,00 ml.

4. Caractéristiques générales du projet

Doivent être annexées au présent formulaire les pièces énoncées à la rubrique 8.1 du formulaire

4.1 Nature du projet

Au vu des nombreux chocs de véhicules poids lourds sur le parapet à l'intérieur de la courbe, nous envisageons de créer un élargissement aval qui permettra d'adoucir le virage. Le rayon actuel du virage est de 25,00 m, et le projet le fera passer à 34,00 m.
L'élargissement sera réalisé à l'aide d'un cadre de 4,00m d'ouverture, sur 3,00m de hauteur, posé sur remblai d'apport (2810,00 m3).
L'ouvrage est situé dans une zone ZNIEF de type 1, et le projet nécessite l'abattage de 3 hêtres.
Une déclaration au titre de la loi sur l'eau a déjà été établie auprès de la DDTM.

La loi n° 78-17 du 6 janvier 1978 modifiée relative à l'informatique, aux fichiers et aux libertés s'applique aux données nominatives portées dans ce formulaire. Elle garantit un droit d'accès et de rectification pour ces données auprès du service destinataire

4.2 Objectifs du projet

Elargissement aval de l'ouvrage permettant une meilleure circulation des poids lourds.

4.3 Décrivez sommairement le projet

4.3.1 dans sa phase de réalisation

Travaux sous circulation alternée pour une durée approximative de 3 mois à réaliser hors période estivale.
Phase 1 : abattages d'arbres
Phase 2 : mise en place du remblai de support de l'ouvrage
Phase 3 : pose de l'ouvrage préfabriqué
Phase 4 : remblaiement au dessus de l'ouvrage jusqu'au niveau de la chaussée
Phase 5 : démolition de la chaussée existante et du parapet
Phase 6 : reconstruction du parapet et de la nouvelle chaussée.

4.3.2 dans sa phase d'exploitation

Une partie de la chaussée existante (côté amont) sera utilisée en accotement.
Le profil en travers de la chaussée passera de 11% actuellement à 6% après travaux.
Le rayon de giration au droit de l'ouvrage passera de 25,00 m actuellement à 34,00 m après travaux.

4.4.1 A quelle(s) procédure(s) administrative(s) d'autorisation le projet a-t-il été ou sera-t-il soumis ?
La décision de l'autorité administrative de l'Etat compétente en matière d'environnement devra être jointe au(x) dossier(s) d'autorisation(s).
Déclaration de travaux en cours d'eau auprès de la DDTM et ONEMA.

4.4.2 Précisez ici pour quelle procédure d'autorisation ce formulaire est rempli

4.5 Dimensions et caractéristiques du projet et superficie globale (assiette) de l'opération - préciser les unités de mesure utilisées

Grandeurs caractéristiques	Valeur
Longueur de l'ouvrage d'élargissement : 16,50m Longueur du projet (ouvrage + remblais) : 31,00m Largeur : 64,00m Superficie globale : 1700,00m² Volume total de remblais : 2810,00m3	

4.6 Localisation du projet

Adresse et commune(s) d'implantation

Commune de Bocognano

Coordonnées géographiques[1] **Long.** ___ ° ___ ' ___ " ___ **Lat.** ___ ° ___ ' ___ " ___

Pour *les rubriques 5° a), 6° b) et d), 8°, 10°, 18°, 28° a) et b), 32° : 41° et 42° :*

Point de départ : **Long.** ___ ° ___ ' ___ " ___ **Lat.** ___ ° ___ ' ___ " ___

Point d'arrivée : **Long.** ___ ° ___ ' ___ " ___ **Lat.** ___ ° ___ ' ___ " ___

Communes *traversées :*

4.7 S'agit-il d'une modification/extension d'une installation ou d'un ouvrage existant ? **Oui** X **Non**

4.7.1 Si oui, cette installation ou cet ouvrage a-t-il fait l'objet d'une étude d'impact ? **Oui** **Non** X

4.7.2 Si oui, à quelle date a-t-il été autorisé ?

4.8 Le projet s'inscrit-il dans un programme de travaux ? **Oui** **Non** X

Si oui, de quels projets se compose le programme ?

[1] Pour l'outre-mer, voir notice explicative

5. Sensibilité environnementale de la zone d'implantation envisagée

5.1 Occupation des sols
Quel est l'usage actuel des sols sur le lieu de votre projet ?

Terrain boisé.

Existe-t-il un ou plusieurs documents d'urbanisme (ensemble des documents d'urbanisme concernés) réglementant l'occupation des sols sur le lieu/tracé de votre projet ?	**Oui**	**Non** X

Si oui, intitulé et date d'approbation :
Précisez le ou les règlements applicables à la zone du projet

Pour les rubriques 33° à 37°, le ou les documents ont-ils fait l'objet d'une évaluation environnementale ?	**Oui**	**Non**

5.2 Enjeux environnementaux dans la zone d'implantation envisagée :
Complétez le tableau suivant, par tous moyens utiles, notamment à partir des informations disponibles sur le site internet http://www.developpement-durable.gouv.fr/etude-impact

Le projet se situe-t-il :	Oui	Non	Lequel/Laquelle ?
dans une zone naturelle d'intérêt écologique, faunistique et floristique de type I ou II (ZNIEFF) ou couverte par un arrêté de protection de biotope ?	X	☐	Type 1
en zone de montagne ?	X	☐	
sur le territoire d'une commune littorale ?	☐	X	
dans un parc national, un parc naturel marin, une réserve naturelle (régionale ou nationale) ou un parc naturel régional ?	X	☐	Parc naturel régional
sur un territoire couvert par un plan de prévention du bruit, arrêté ou le cas échéant, en cours d'élaboration ?	☐	X	

dans une aire de mise en valeur de l'architecture et du patrimoine ou une zone de protection du patrimoine architectural, urbain et paysager ?	☐	☒	
dans une zone humide ayant fait l'objet d'une délimitation ?	☐	☒	
dans une commune couverte par un plan de prévention des risques naturels prévisibles ou par un plan de prévention des risques technologiques ? si oui, est-il prescrit ou approuvé ?	☐	☐	Ne sais pas
dans un site ou sur des sols pollués ?	☐	☒	
dans une zone de répartition des eaux ?	☐	☒	
dans un périmètre de protection rapprochée d'un captage d'eau destiné à l'alimentation humaine ?	☐	☒	
dans un site inscrit ou classé ?	☐	☒	
Le projet se situe-t-il, dans ou à proximité :	**Oui**	**Non**	**Lequel et à quelle distance ?**
d'un site Natura 2000 ?	☒	☐	Projet situé à environ 1,2 km d'un site.
d'un monument historique ou d'un site classé au patrimoine mondial de l'UNESCO ?	☐	☒	

6. Caractéristiques de l'impact potentiel du projet sur l'environnement et la santé humaine

6.1 Le projet envisagé est-il susceptible d'avoir les incidences suivantes ?
Veuillez compléter le tableau suivant :

Domaines de l'environnement :		Oui	Non	De quelle nature ? De quelle importance ? *Appréciez sommairement l'impact potentiel*
Ressources	engendre-t-il des prélèvements d'eau ?	☐	☒	
	impliquera-t-il des drainages / ou des modifications prévisibles des masses d'eau souterraines ?	☐	☒	
	est-il excédentaire en matériaux ?	☐	☒	
	est-il déficitaire en matériaux ? Si oui, utilise-t-il les ressources naturelles du sol ou du sous-sol ?	☒	☐	Remblai d'apport issue de la carrière de l'entreprise.
Milieu naturel	est-il susceptible d'entraîner des perturbations, des dégradations, des destructions de la biodiversité existante : faune, flore, habitats, continuités écologiques ?	☒	☐	Les espèces protégées - hirondelles de rocher et bergeronnettes des ruisseaux - ont été répertoriées dans la zone des travaux au niveau des culées de l'ouvrage existant. Le bruit va donc probablement les déranger pendant la phase de travaux. Cependant, comme ceux ci ne se situent pas entre les culées de l'ouvrage existant, mais à l'extérieur, les nids ne seront pas détériorés.
	est-il susceptible d'avoir des incidences sur les zones à sensibilité particulière énumérées au 5.2 du présent formulaire ?	☒	☐	Incidence limitée : le projet nécessite l'abattage de 3 hêtres.

	Engendre-t-il la consommation d'espaces naturels, agricoles, forestiers, maritimes ?	X		Surface forestière d'environ 650,00 m²
Risques et nuisances	Est-il concerné par des risques technologiques ?		X	
	Est-il concerné par des risques naturels ?		X	
	Engendre-t-il des risques sanitaires ?		X	
	Est-il concerné par des risques sanitaires ?		X	
Commodités de voisinage	Est-il source de bruit ?	X		En phase travaux (zone non urbaine)
	Est-il concerné par des nuisances sonores ?	X		
	Engendre-t-il des odeurs ?		X	
	Est-il concerné par des nuisances olfactives ?		X	
	Engendre-t-il des vibrations ?		X	
	Est-il concerné par des vibrations ?		X	

	Engendre-t-il des émissions lumineuses ? Est-il concerné par des émissions lumineuses ?	☐ ☐	X X	
Pollutions	Engendre-t-il des rejets polluants dans l'air ?	☐	X	
	Engendre-t-il des rejets hydrauliques ? Si oui, dans quel milieu ?	☐	X	
	Engendre-t-il la production d'effluents ou de déchets non dangereux, inertes, dangereux ?	☐	X	
Patrimoine / Cadre de vie / Population	Est-il susceptible de porter atteinte au patrimoine architectural, culturel, archéologique et paysager ?	☐	X	
	Engendre-t-il des modifications sur les activités humaines (agriculture, sylviculture, urbanisme / aménagements) ?	☐	X	

6.2 Les incidences du projet identifiées au 6.1 sont-elles susceptibles d'être cumulées avec d'autres projets connus ?

Oui **Non** X Si oui, décrivez lesquelles :

6.3 Les incidences du projet identifiées au 6.1 sont-elles susceptibles d'avoir des effets de nature transfrontière ?

Oui **Non** X Si oui, décrivez lesquels :

7. Auto-évaluation (facultatif)

Au regard du formulaire rempli, estimez-vous qu'il est nécessaire que votre projet fasse l'objet d'une étude d'impact ou qu'il devrait en être dispensé ? Expliquez pourquoi.

Le projet semble avoir une ampleur importante, au vu des volumes de remblai, dans un site protégé, mais n'aura que peu d'impact sur les espèces recensées - hirondelles de rocher et bergeronnettes des ruisseaux - qui migreront pendant la durée des travaux. Celles-ci pourront retrouver leurs nids à l'intérieur de l'ancien ouvrage puisqu'ils ne seront pas détériorés par les travaux du nouvel ouvrage.
L'abattage de 3 arbres ne sera pas préjudiciable dans une hêtraie assez dense.

8. Annexes

8.1 Annexes obligatoires

	Objet	
1	L'annexe n°1 intitulée « informations nominatives relatives au maître d'ouvrage ou pétitionnaire » - **non publiée** ;	X
2	Un plan de situation au 1/25 000 ou, à défaut, à une échelle comprise entre 1/16 000 et 1/64 000 (Il peut s'agir d'extraits cartographiques du document d'urbanisme s'il existe) ;	X
3	Au minimum, 2 photographies datées de la zone d'implantation, avec une localisation cartographique des prises de vue, l'une devant permettre de situer le projet dans l'environnement proche et l'autre de le situer dans le paysage lointain ;	X
4	Un plan du projet ou, pour les travaux, ouvrages ou aménagements visés aux rubriques *5° a), 6° b) et d), 8°, 10°, 18°, 28° a) et b), 32°, 41° et 42°* un projet de tracé ou une enveloppe de tracé ;	X
5	**Sauf pour les travaux, ouvrages ou aménagements visés aux rubriques *5° a), 6° b) et d), 8°, 10°, 18°, 28° a) et b), 32°, 41° et 42°* :** plan des abords du projet (100 mètres au minimum) pouvant prendre la forme de photos aériennes datées et complétées si nécessaire selon les évolutions récentes, à une échelle comprise entre 1/2 000 et 1/5 000. Ce plan devra préciser l'affectation des constructions et terrains avoisinants ainsi que les canaux, plans d'eau et cours d'eau ;	

8.2 Autres annexes volontairement transmises par le maître d'ouvrage ou pétitionnaire

Veuillez compléter le tableau ci-joint en indiquant les annexes jointes au présent formulaire d'évaluation, ainsi que les parties auxquelles elles se rattachent

Objet

9. Engagement et signature

Je certifie sur l'honneur l'exactitude des renseignements ci-dessus X

Fait à AJACCIO le, 23 JAN 2014

Signature

P/Le Président du Conseil Exécutif de Corse
Et par Délégation
Le Directeur Général Adjoint
Aux Infrastructures Routes et Transports

Georges ARGIVIER

Pont di Muri RT 20 (ancienne RN 193) au PR 47+600

Choc de véhicule en septembre 2013

Vue de l'amont (mars 2009)



Elévation aval (mars 2009)

Vue à partir de l'intérieur de l'ouvrage (mars 2009)



Vu aval depuis la gauche du cours d'eau (janvier 2014)

Vu depuis l'amont (janvier 2014)



Vu aval depuis la droite du cours d'eau (janvier 2014)

PLAN DE SITUATION PONT DI MURI

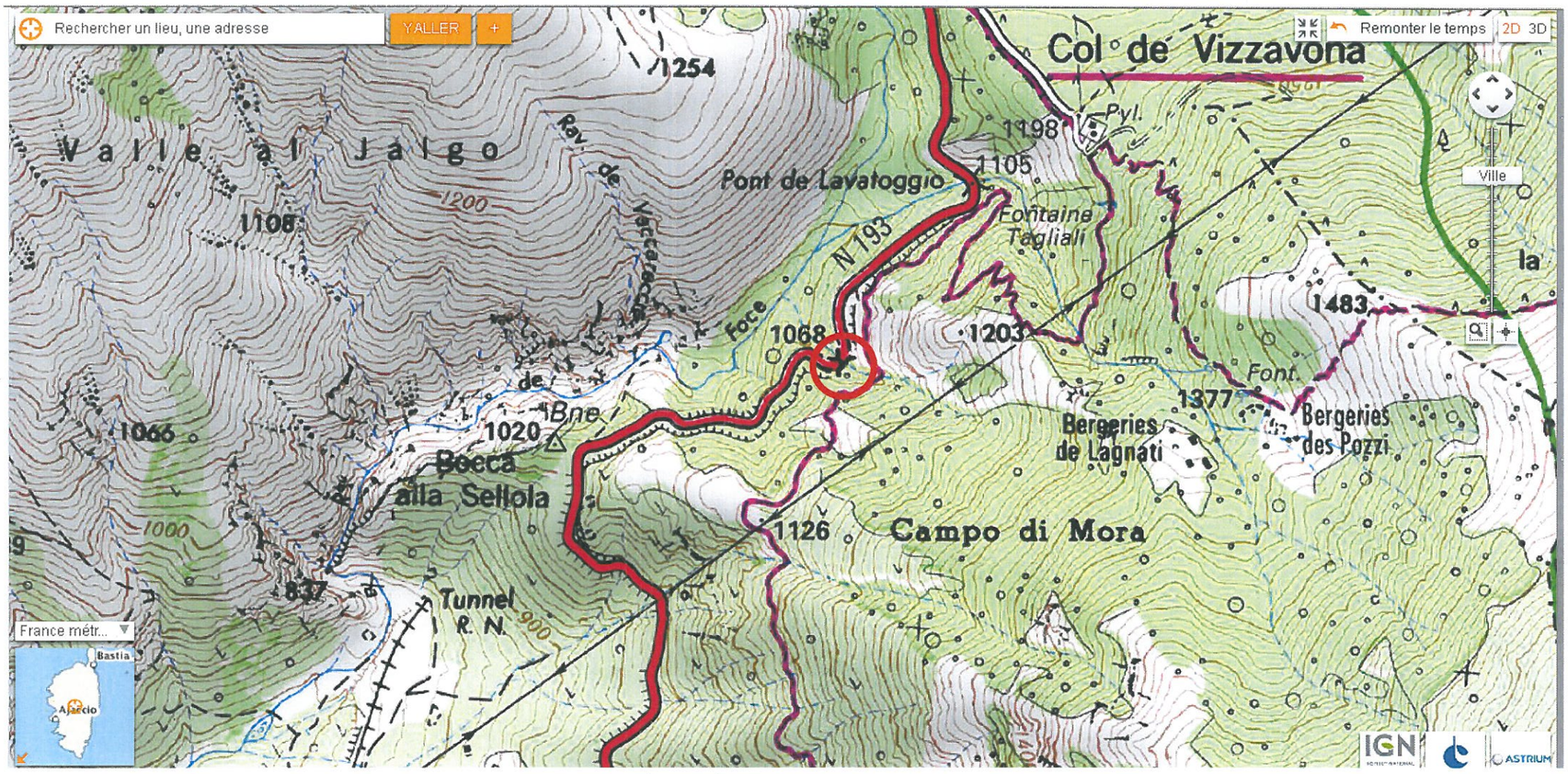

Projet situé en ZNIEF Type1

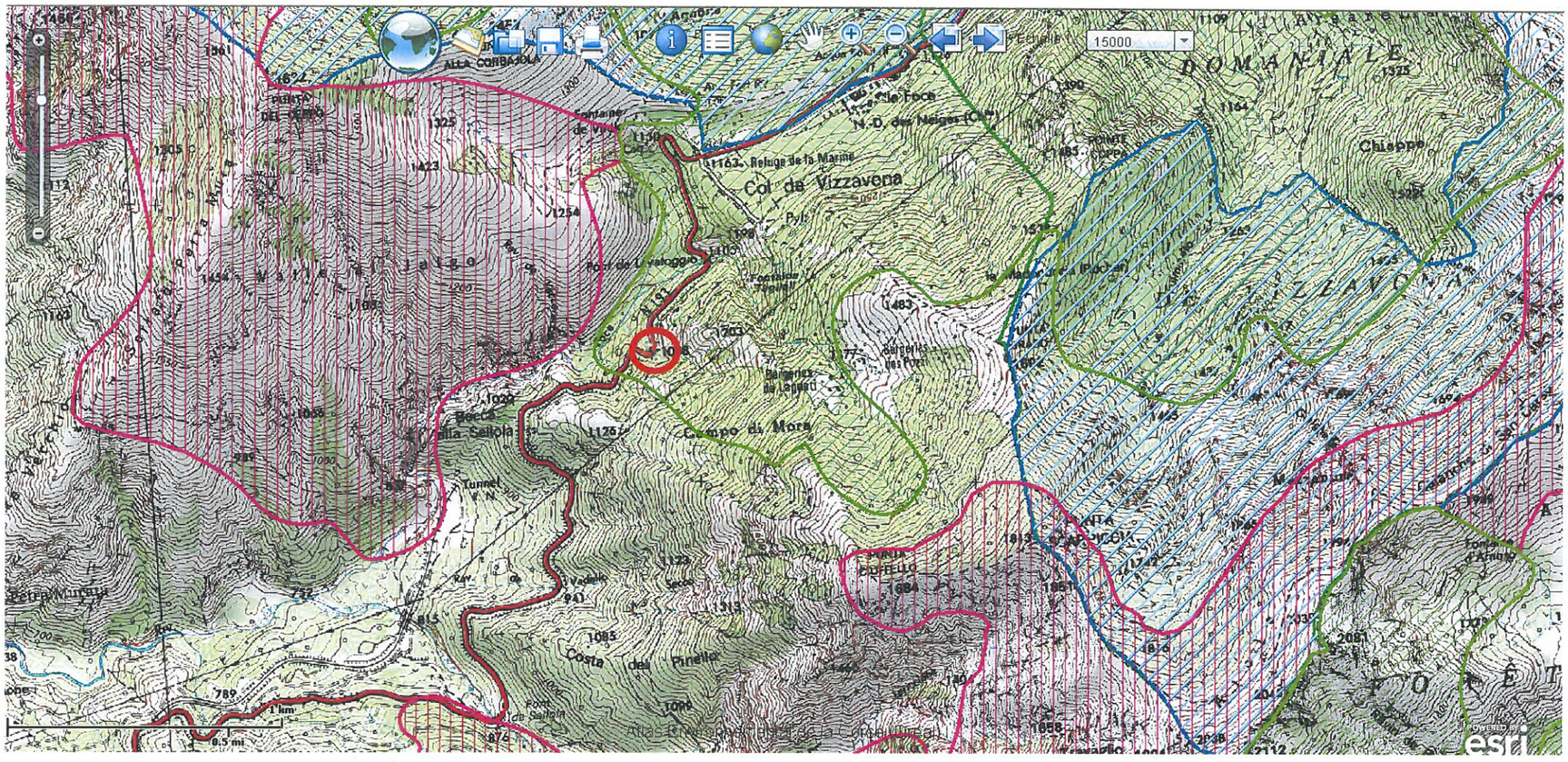

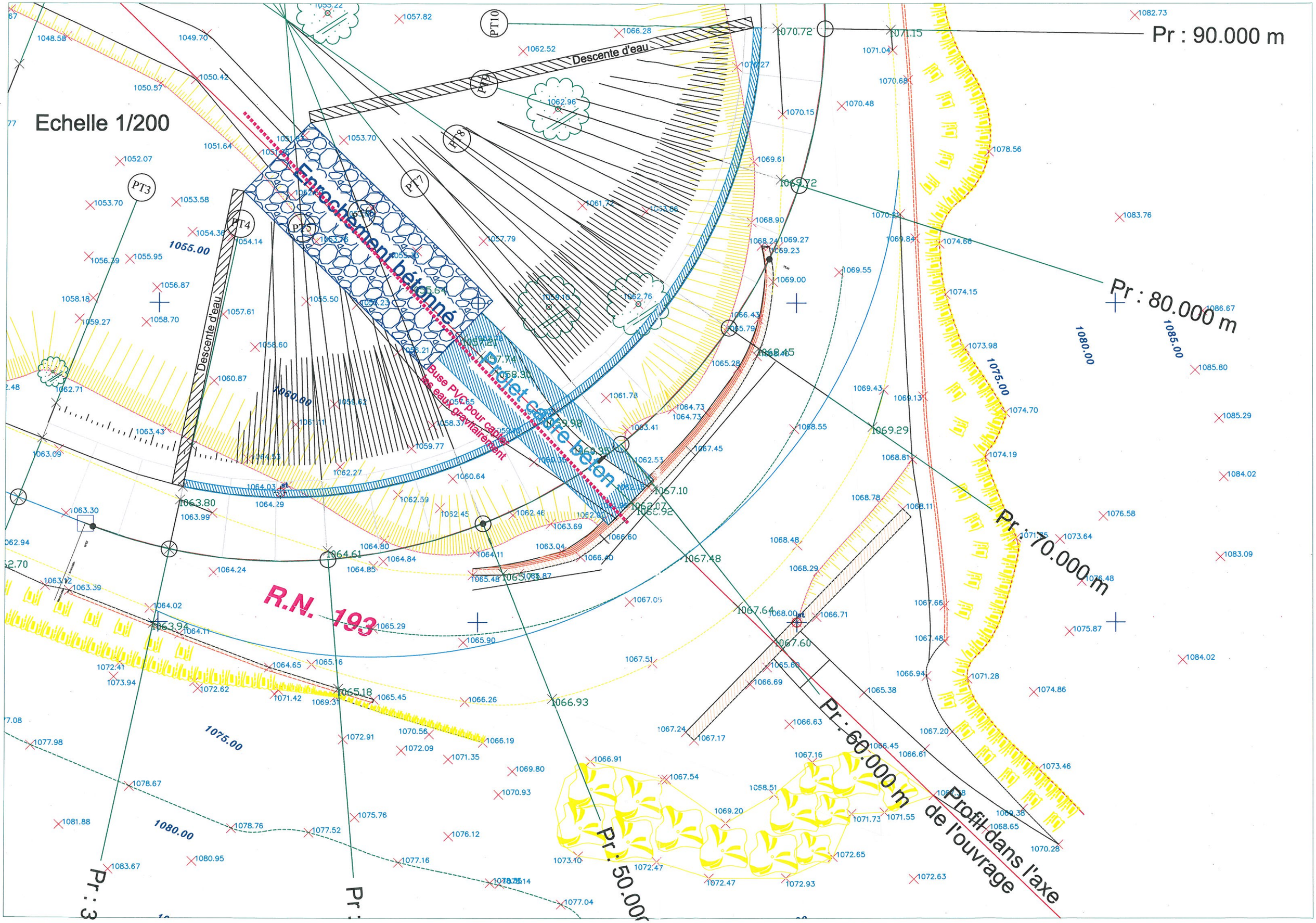

Echelle 1/200
Pr : 90.000 m
Pr : 80.000 m
Pr : 70.000 m
Pr : 60.000 m
Pr : 50.000
Descente d'eau
Enrochement bétonné
Projet cadre béton
Buse PVC pour capter les eaux gravitairement
R.N. 193
Profil dans l'axe de l'ouvrage
PT3
PT4
PT5
PT7
PT8
PT9
PT10
1055.00
1060.00
1075.00
1080.00
1085.00

Profil dans l'axe de l'ouvrage

Abscisse : 1.000 m

Echelle des longueurs : 1/200

Echelle des altitudes : 1/200

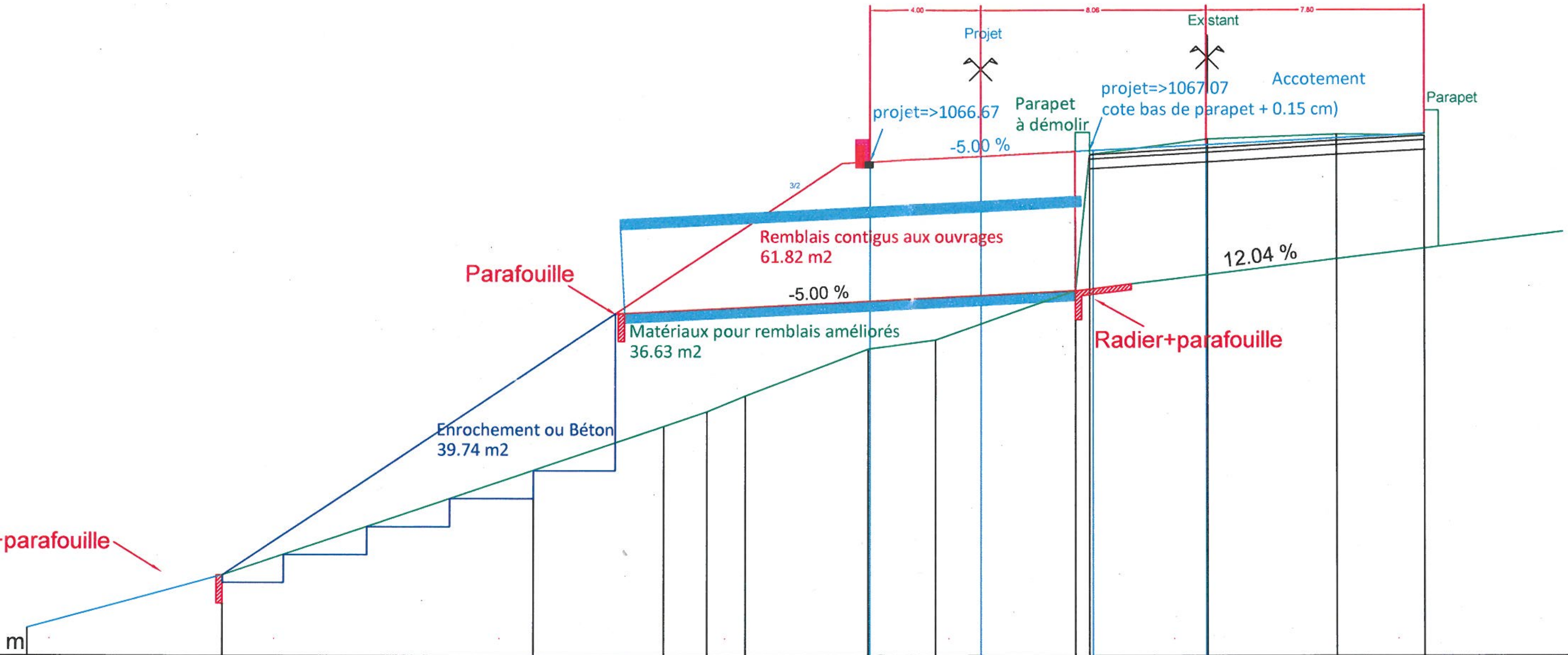

PC : 1049.00 m

Altitudes TN	1055.64	1057.21	1057.74	1058.30	1059.98	1060.35	1066.87		1062.07	1066.92	1067.48	1067.64	1067.60			
Distances à l'axe TN	-24.099	-19.439	-17.908	-16.550	-12.160	-9.657	-8.107	-6.350	-4.718	-4.223	0.000	4.633	7.761	11.174	13.344	15.704
Distances partielles TN	4.660	1.531	1.358	4.390	2.503	1.550	1.757	1.633	0.495	4.223	4.633	3.127	3.413	2.170	2.360	
Altitudes Projet																
Distances à l'axe Projet																
Distances partielles Projet																

Date : 05/11/2013

Dossier : Projet cadre 3x4

Parapet di Muri-2A-RN 193-PR 47+600

Echelle 1/150

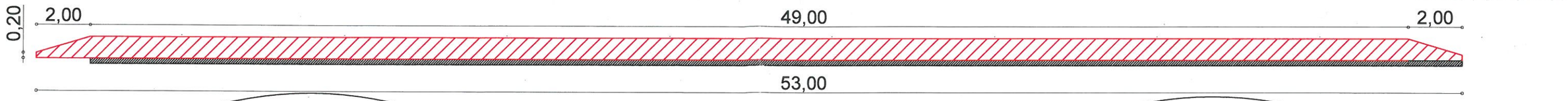

Cadre en béton armé
Acier d'armature 120kg/m3
Echelle 1/40

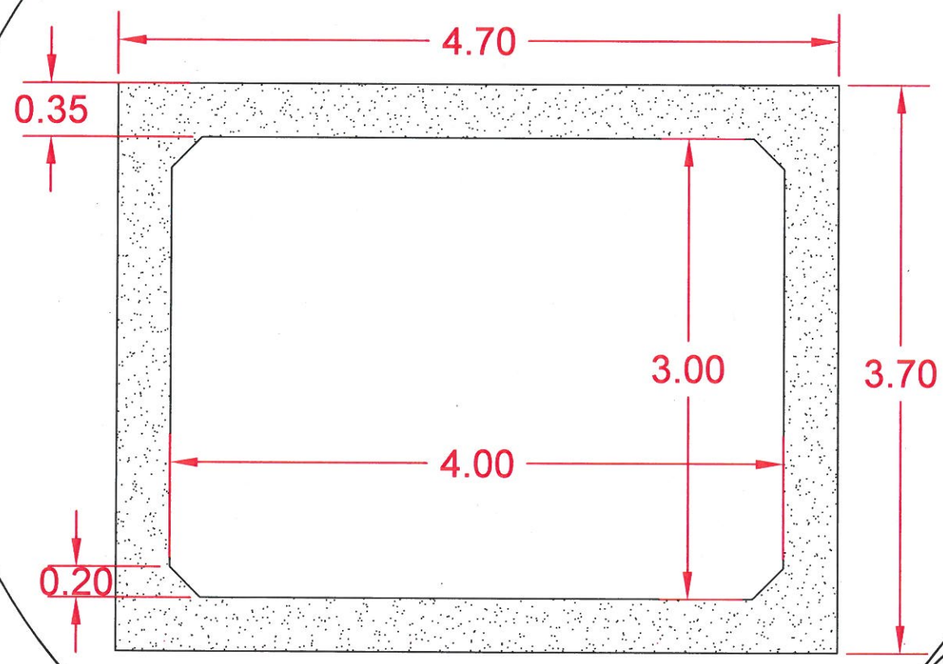

Echelle 1/10

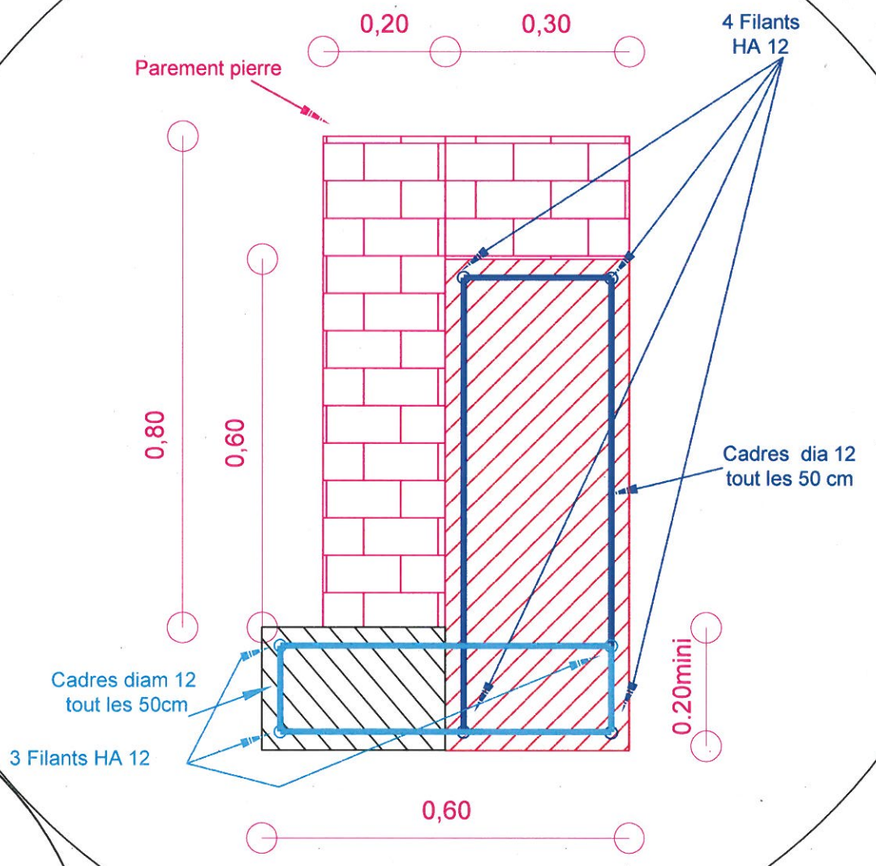

Descente d'eau
Echelle 1/10

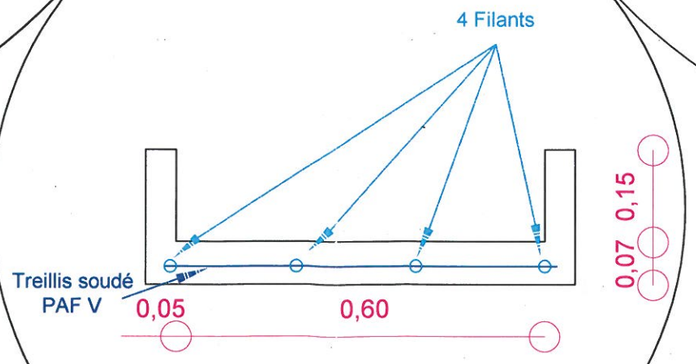

Collectivité territoriale de Corse
Service Ouvrages d'art