

Demande d'examen au cas par cas préalable à la réalisation éventuelle d'une évaluation environnementale

Article R. 122-3 du code de l'environnement

*Ce formulaire sera publié sur le site internet de l'autorité environnementale
Avant de remplir cette demande, lire attentivement la notice explicative*

Cadre réservé à l'autorité environnementale

Date de réception :

Dossier complet le :

N° d'enregistrement :

1. Intitulé du projet

Aménagement d'une aire de stationnement en espace remarquable sur le domaine du Conservatoire du littoral de Saleccia, site de l'Agriate, commune de Santo Pietro di Tenda, Haute-Corse. (Réalisé dans le cadre du Projet global d'aménagements paysagers pour l'organisation de l'accès du public à la plage de Saleccia à partir de la RD81, Agriate).

2. Identification du (ou des) maître(s) d'ouvrage ou du (ou des) pétitionnaire(s)

2.1 Personne physique

Nom

Prénom

2.2 Personne morale

Dénomination ou raison sociale

CONSERVATOIRE DU LITTORAL

Nom, prénom et qualité de la personne

habilitée à représenter la personne morale

Michel MURACCIOLE, Délégué de rivages Corse

RCS / SIRET

1 8 0 0 0 5 0 1 9 0 0 0 4 7

Forme juridique

Etablissement Public de l'Etat (7389)

Joignez à votre demande l'annexe obligatoire n°1

3. Catégorie(s) applicable(s) du tableau des seuils et critères annexé à l'article R. 122-2 du code de l'environnement et dimensionnement correspondant du projet

| N° de catégorie et sous-catégorie | Caractéristiques du projet au regard des seuils et critères de la catégorie (Préciser les éventuelles rubriques issues d'autres nomenclatures (ICPE, IOTA, etc.)) |
|--|--|
| "14. Travaux, ouvrages et aménagements dans les espaces remarquables du littoral et mentionnés au 2° et au 4° du R.121-5 du code de l'urbanisme" . "2°) Les aires de stationnement indispensables à la maîtrise de la fréquentation automobile et à la prévention de la dégradation ..." | Aménagement sur le domaine du Conservatoire du littoral d'une aire de stationnement non cimentée, ni bitumée, sans accroissement de la capacité d'accueil des véhicules, permettant la maîtrise et l'organisation de la fréquentation automobile à Saleccia. |

4. Caractéristiques générales du projet

Doivent être annexées au présent formulaire les pièces énoncées à la rubrique 8.1 du formulaire

4.1 Nature du projet, y compris les éventuels travaux de démolition

Le projet comporte l'aménagement sur 3300 m² d'un stationnement en tuf, de 150 places, à environ 500 m en arrière de la plage de Saleccia et en amont du stationnement actuel (qui est non organisé), ainsi que la cicatrization et la reconversion en prairie naturelle de l'aire actuelle de stationnement qui est très érodée et assez impactante dans le paysage.

L'aire de stationnement sera réalisée par terrassements en déblais-remblais, en amont et dans un lieu plus caché que le stationnement actuel, en maintenant des îlots de végétation ; elle sera donc mieux intégrée au paysage de marais de l'arrière plage de Saleccia ; la plateforme de stationnement sera en terre (tuf local) ; les murets de soutènement et de clôture seront en pierres locales ; la finition des petits radiers, nécessaires à la canalisation des eaux de ruissellement, fera l'objet de soins particuliers (couronnements et parements en pierres) comme ceux déjà réalisés sur les pistes de l'ouest du site de l'Agriate.

4.2 Objectifs du projet

L'Agriate est un massif de près de 15000 ha situé entre la Balagne et le Nebbiu-Conca d'Oru dans lequel le Conservatoire du littoral protège 6000 ha adossés à 5000 ha de terrains communaux. Les plages de Saleccia et du Lotu sont très fréquentées en été aussi bien par mer que par la terre, alors que l'accès se fait par une piste difficilement carrossable de 12km de long. Les collectivités publiques et le Conservatoire du littoral mènent depuis la fin des années 70 une politique foncière et de gestion qui intègre les dimensions sociales et économiques de cette région. Une gestion ambitieuse et concertée a été planifiée dans le Projet de Territoire de l'Agriate (2008). La question de l'accès et de l'accueil du public au site balnéaire de Saleccia-Lotu est l'un des principaux enjeux identifiés dans ce Projet de Territoire, afin de maîtriser les impacts de la fréquentation tout en offrant aux usagers la possibilité de découvrir de façon adaptée et diversifiée ce vaste paysage. Le projet d'aménagement de l'aire de stationnement de Saleccia sur le domaine du Conservatoire fait donc partie du projet global de travaux d'Aménagements paysagers pour organiser l'accès du public à la plage de Saleccia à partir de la route D81", qui comprend l'aménagement d'une nouvelle entrée de piste au niveau de la route 81, la restructuration des 12km de la piste "dite de Saleccia", la création d'un sentier de randonnée de 12km entre la route D81 et la plage et la requalification des espaces situés en arrière de la plage sur le domaine du Conservatoire du littoral : recul de l'aire de stationnement et cicatrization des tronçons de pistes trop larges, réaménagement de sentiers et des abords du camping, aménagement d'une halte pour les randonneurs à cheval, restauration des éléments de patrimoine rural traditionnel en pierre sèche (murets et terrasses, petits paillers, fontaines, fours, etc).

4.3 Décrivez sommairement le projet

4.3.1 dans sa phase travaux

- Les travaux de création du stationnement (sur 3300 m²) se dérouleront de la façon suivante (cf. plans projet en annexes 4 & 5) :
- 1) Démaquisage préalable de la plateforme de stationnement, avec finitions parfaites des abords, y compris tailles et pincements des bosquets d'arbustes conservés ; puis ouverture, dessouchage et nivellement léger de la plateforme, avec finitions parfaites : à terme une prairie naturelle doit pouvoir s'installer.
- 2) Terrassements (zones terreuses et affleurements rocheux, sur environ 420 m³) en déblais-remblais pour mettre en forme les 2 terrasses de l'aire de stationnement.
- 3) Restauration des murets de soutènement et de clôture existants (sur 70 ml) et construction des murets de soutènement et de clôture (sur 360 ml), en pierres locales, fondations enterrées et couronnements compris, ainsi que de chicanes piétonnes vers les sentiers menant à la plage.
- 4) Aménagement d'îlots compactés en petites prairies naturelles par décompactage soigné du sol et apport de litière organique ensemencée de plantes des maquis locaux ; puis mise en scène de blocs rocheux naturels affleurants permettant de mieux gérer les circulations automobiles, bloquer les raccourcis et protéger les milieux à cicatrizer (îlots de végétation).
- 5) Installation de plots de châtaignier (pour organiser les places de stationnement), de ganivelles (pour mettre en défens les îlots de végétation maintenus) et d'une barrière coulissante (IPN habillé de bois).
- 6) Aménagement de deux radiers de franchissement des petits ruisseaux temporaires, l'un à l'entrée (ruisseau de Picchetto) et l'autre sur le stationnement, afin de canaliser les eaux de ruissellement, qui actuellement, stagnent dans les fonds de piste en créant des mares profondes et parfois infranchissables ; les radiers seront réalisés avec le plus grand soin (couronnements de pierres sur le béton) sur le modèle de ceux déjà construits sur les pistes de l'ouest de l'Agriate (photos et croquis en annexe 4).
- Une zone de débroussaillage obligatoire sera maintenue 50m autour de l'aire de stationnement.
- L'ancienne aire de stationnement sera reconvertie en prairie naturelle.

4.3.2 dans sa phase d'exploitation

Pas de phase d'exploitation.

La surveillance et l'entretien du stationnement et de ses abords relèvera ensuite du gestionnaire du domaine du Conservatoire du littoral.

4.4 A quelle(s) procédure(s) administrative(s) d'autorisation le projet a-t-il été ou sera-t-il soumis ?

La décision de l'autorité environnementale devra être jointe au(x) dossier(s) d'autorisation(s).

L'ensemble du "Projet d'aménagements paysagers pour l'organisation de l'accès du public à la plage de Saleccia à partir de la route D 81, commune de Santo Pietro di Tenda, Haute-Corse" (dont fait partie ce projet de réaménagement du stationnement de Saleccia) est soumis à la procédure d'autorisation environnementale : demande de permis d'aménager + évaluation d'incidences Natura 2000 + autorisation au titre de la loi sur l'eau.

4.5 Dimensions et caractéristiques du projet et superficie globale de l'opération - précisez les unités de mesure utilisées

| Grandeurs caractéristiques | Valeur(s) |
|--|---|
| - superficie de la plateforme de stationnement organisé (de 150 places), en terre locale | - au total 3300 m2 (incluant les voies de circulation automobile et les îlots de végétation maintenus). |
| - largeur des radiers de franchissement des écoulements d'eau | - 3,30 m |
| - longueur des murets de soutènement des terrasses de l'aire de stationnement | - environ 430 m. |

4.6 Localisation du projet

Adresse et commune(s) d'implantation

Lieu-dit Saleccia.
Commune de SANTO PIETRO DI TENDA.

Parcelles cadastrales et coord. géo. :

- stationnement à aménager : B49
lat. 42° 43' 18,56" N
long. 9° 12' 3,56" E

- stationnement actuel à cicatriser et transformer en prairie naturelle : B52
lat. 42° 43' 21,6" N
long. 9° 12' 0,13" E

Coordonnées géographiques¹ Long. 09° 12' 03 "E Lat. 42° 43' 18 "

Pour les catégories 5° a), 6° a), b) e) c), 7° a), b) 9° a), b), c) d), 10°, 11° a) b), 12°, 13°, 22°, 32°, 34°, 38° ; 48° a), b) de l'annexe à l'article R. 122-2 du code de l'environnement :

Point de départ :

Long. ___° ___' ___" Lat. ___° ___' ___"

Point d'arrivée :

Long. ___° ___' ___" Lat. ___° ___' ___"

Communes traversées :

Joignez à votre demande les annexes n° 2 à 6

4.7 S'agit-il d'une modification/extension d'une installation ou d'un ouvrage existant ? Oui Non

4.7.1 Si oui, cette installation ou cet ouvrage a-t-il fait l'objet d'une évaluation environnementale ? Oui Non

4.7.2 Si oui, décrivez sommairement les différentes composantes de votre projet et indiquez à quelle date il a été autorisé ?

Une évaluation environnementale est en cours pour l'ensemble du "Projet d'aménagements paysagers pour l'organisation de l'accès du public à la plage de Saleccia à partir de la RD 81, site de l'Agriate, commune de Santo Pietro di Tenda" (cf. composantes du projet au § 4.2), dont fait partie ce projet de réaménagement de l'aire de stationnement de Saleccia.

¹ Pour l'outre-mer, voir notice explicative

5. Sensibilité environnementale de la zone d'implantation envisagée

Afin de réunir les informations nécessaires pour remplir le tableau ci-dessous, vous pouvez vous rapprocher des services instructeurs, et vous référer notamment à l'outil de cartographie interactive CARMEN, disponible sur le site de chaque direction régionale.

Le site Internet du ministère en charge de l'environnement vous propose, dans la rubrique concernant la demande de cas par cas, la liste des sites internet où trouver les données environnementales par région utiles pour remplir le formulaire.

| Le projet se situe-t-il : | Oui | Non | Lequel/Laquelle ? |
|--|-------------------------------------|-------------------------------------|---|
| Dans une zone naturelle d'intérêt écologique, faunistique et floristique de type I ou II (ZNIEFF) ? | <input checked="" type="checkbox"/> | <input type="checkbox"/> | ZNIEFF de type II N° 940004071 " Désert des Agriates " ZNIEFF de type I N° 940004073 "Zone humide de Saleccia-Loto" (située en bordure des aires de stationnement à cicatriser et à aménager, cf. annexe 5). |
| En zone de montagne ? | <input type="checkbox"/> | <input checked="" type="checkbox"/> | |
| Dans une zone couverte par un arrêté de protection de biotope ? | <input type="checkbox"/> | <input checked="" type="checkbox"/> | |
| Sur le territoire d'une commune littorale ? | <input checked="" type="checkbox"/> | <input type="checkbox"/> | Santo Pietro di Tenda, Haute-Corse |
| Dans un parc national, un parc naturel marin, une réserve naturelle (nationale ou régionale), une zone de conservation halieutique ou un parc naturel régional ? | <input type="checkbox"/> | <input checked="" type="checkbox"/> | |
| Sur un territoire couvert par un plan de prévention du bruit, arrêté ou le cas échéant, en cours d'élaboration ? | <input type="checkbox"/> | <input checked="" type="checkbox"/> | |
| Dans un bien inscrit au patrimoine mondial ou sa zone tampon, un monument historique ou ses abords ou un site patrimonial remarquable ? | <input type="checkbox"/> | <input checked="" type="checkbox"/> | Espace remarquable au titre de l'article L.146-6 du code de l'Urbanisme ("loi littoral" relative à l'aménagement, la protection et la mise en valeur du littoral) |
| Dans une zone humide ayant fait l'objet d'une délimitation ? | <input type="checkbox"/> | <input checked="" type="checkbox"/> | |

| | | | |
|---|-------------------------------------|-------------------------------------|--|
| Dans une commune couverte par un plan de prévention des risques naturels prévisibles (PPRN) ou par un plan de prévention des risques technologiques (PPRT) ? Si oui, est-il prescrit ou approuvé ? | <input type="checkbox"/> | <input checked="" type="checkbox"/> | |
| Dans un site ou sur des sols pollués ? | <input type="checkbox"/> | <input checked="" type="checkbox"/> | |
| Dans une zone de répartition des eaux ? | <input type="checkbox"/> | <input checked="" type="checkbox"/> | |
| Dans un périmètre de protection rapprochée d'un captage d'eau destiné à la consommation humaine ou d'eau minérale naturelle ? | <input type="checkbox"/> | <input checked="" type="checkbox"/> | |
| Dans un site inscrit ? | <input checked="" type="checkbox"/> | <input type="checkbox"/> | Site inscrit "désert des Agriates" (12 415 ha couvrant l'ensemble de l'Agriate) |
| Le projet se situe-t-il dans ou à proximité : | Oui | Non | Lequel et à quelle distance ? |
| D'un site Natura 2000 ? | <input checked="" type="checkbox"/> | <input type="checkbox"/> | dans la partie terrestre de la ZSC N° FR 9400570 "Agriates" (cf. annexes 6 et 7) |
| D'un site classé ? | <input type="checkbox"/> | <input checked="" type="checkbox"/> | |

6. Caractéristiques de l'impact potentiel du projet sur l'environnement et la santé humaine au vu des informations disponibles

6.1 Le projet envisagé est-il susceptible d'avoir les incidences notables suivantes ?

Veillez compléter le tableau suivant :

| Incidences potentielles | | Oui | Non | De quelle nature ? De quelle importance ? Appréciez sommairement l'impact potentiel |
|-------------------------|---|--------------------------|-------------------------------------|--|
| Ressources | Engendre-t-il des prélèvements d'eau ? Si oui, dans quel milieu ? | <input type="checkbox"/> | <input checked="" type="checkbox"/> | |
| | Impliquera-t-il des drainages / ou des modifications prévisibles des masses d'eau souterraines ? | <input type="checkbox"/> | <input checked="" type="checkbox"/> | |
| | Est-il excédentaire en matériaux ? | <input type="checkbox"/> | <input checked="" type="checkbox"/> | |
| | Est-il déficitaire en matériaux ? Si oui, utilise-t-il les ressources naturelles du sol ou du sous-sol ? | <input type="checkbox"/> | <input checked="" type="checkbox"/> | |
| Milieu naturel | Est-il susceptible d'entraîner des perturbations, des dégradations, des destructions de la biodiversité existante : faune, flore, habitats, continuités écologiques ? | <input type="checkbox"/> | <input checked="" type="checkbox"/> | Très faible impact sur la flore et sur les habitats communs du secteur d'aménagement du stationnement : cistaie et maquis arbustif. Les arbres et les grands arbustes seront conservés et une attention toute particulière sera portée aux zones de débroussaillage légales (cistes et maquis très bas) afin de ne pas nuire aux espèces présentes. |
| | Si le projet est situé dans ou à proximité d'un site Natura 2000, est-il susceptible d'avoir un impact sur un habitat / une espèce inscrit(e) au Formulaire Standard de Données du site ? | <input type="checkbox"/> | <input checked="" type="checkbox"/> | Aucun habitat ni aucune espèce d'intérêt communautaire (inscrits à la Directive 92/43/CEE) ne sont présents sur le secteur d'aménagement de l'aire de stationnement (voir carte des habitats en annexe 6 et notice des incidences Natura 2000 en annexe 7). |

| | | | | |
|------------------|--|--|--|--|
| | Est-il susceptible d'avoir des incidences sur les autres zones à sensibilité particulière énumérées au 5.2 du présent formulaire ? | <input type="checkbox"/> | <input checked="" type="checkbox"/> | |
| | Engendre-t-il la consommation d'espaces naturels, agricoles, forestiers, maritimes ? | <input type="checkbox"/> | <input checked="" type="checkbox"/> | Au contraire, le projet prévoit la cicatrization et la reconversion en pelouse naturelle de l'aire de stationnement actuelle, érodée et plus proche du littoral. |
| Risques | Est-il concerné par des risques technologiques ? | <input type="checkbox"/> | <input checked="" type="checkbox"/> | |
| | Est-il concerné par des risques naturels ? | <input type="checkbox"/> | <input checked="" type="checkbox"/> | |
| | Engendre-t-il des risques sanitaires ? | <input type="checkbox"/> | <input checked="" type="checkbox"/> | |
| | Est-il concerné par des risques sanitaires ? | <input type="checkbox"/> | <input checked="" type="checkbox"/> | |
| Nuisances | Engendre-t-il des déplacements/des trafics | <input type="checkbox"/> | <input checked="" type="checkbox"/> | |
| | Est-il source de bruit ? Est-il concerné par des nuisances sonores ? | <input type="checkbox"/> <input type="checkbox"/> | <input checked="" type="checkbox"/> <input checked="" type="checkbox"/> | |

| | | | | |
|------------------|--|--------------------------|-------------------------------------|--|
| | Engendre-t-il des odeurs ? | <input type="checkbox"/> | <input checked="" type="checkbox"/> | |
| | Est-il concerné par des nuisances olfactives ? | <input type="checkbox"/> | <input checked="" type="checkbox"/> | |
| | Engendre-t-il des vibrations ? | <input type="checkbox"/> | <input checked="" type="checkbox"/> | |
| | Est-il concerné par des vibrations ? | <input type="checkbox"/> | <input checked="" type="checkbox"/> | |
| | Engendre-t-il des émissions lumineuses ? | <input type="checkbox"/> | <input checked="" type="checkbox"/> | |
| | Est-il concerné par des émissions lumineuses ? | <input type="checkbox"/> | <input checked="" type="checkbox"/> | |
| Émissions | Engendre-t-il des rejets dans l'air ? | <input type="checkbox"/> | <input checked="" type="checkbox"/> | |
| | Engendre-t-il des rejets liquides ? Si oui, dans quel milieu ? | <input type="checkbox"/> | <input checked="" type="checkbox"/> | |
| | Engendre-t-il des effluents ? | <input type="checkbox"/> | <input checked="" type="checkbox"/> | |
| | Engendre-t-il la production de déchets non dangereux, inertes, dangereux ? | <input type="checkbox"/> | <input checked="" type="checkbox"/> | |

| | | | | |
|--|---|--------------------------|-------------------------------------|--|
| Patrimoine / Cadre de vie / Population | Est-il susceptible de porter atteinte au patrimoine architectural, culturel, archéologique et paysager ? | <input type="checkbox"/> | <input checked="" type="checkbox"/> | Amélioration du paysage du secteur de Saleccia par l'intégration en arrière du littoral et par l'organisation du stationnement dans un lieu moins impactant en amont de l'aire actuelle de stationnement, très érodée et proche du marais, qui sera revégétalisée. |
| | Engendre-t-il des modifications sur les activités humaines (agriculture, sylviculture, urbanisme, aménagements), notamment l'usage du sol ? | <input type="checkbox"/> | <input checked="" type="checkbox"/> | |

6.2 Les incidences du projet identifiées au 6.1 sont-elles susceptibles d'être cumulées avec d'autres projets existants ou approuvés ?

Oui Non Si oui, décrivez lesquelles :

6.3 Les incidences du projet identifiées au 6.1 sont-elles susceptibles d'avoir des effets de nature transfrontière ?

Oui Non Si oui, décrivez lesquels :

6.4 Description, le cas échéant, des mesures et des caractéristiques du projet destinées à éviter ou réduire les effets négatifs notables du projet sur l'environnement ou la santé humaine (pour plus de précision, il vous est possible de joindre une annexe traitant de ces éléments) :

cf. l'évaluation des incidences NATURA 2000 en annexe 7.

7. Auto-évaluation (facultatif)

Au regard du formulaire rempli, estimez-vous qu'il est nécessaire que votre projet fasse l'objet d'une évaluation environnementale ou qu'il devrait en être dispensé ? Expliquez pourquoi.

Les travaux de ce projet sont des travaux légers et compatibles avec la réglementation en espace naturel protégé. L'aire de stationnement non bitumée à créer sera cachée en arrière du littoral et des zones humides et ne sera donc pas impactante dans le paysage. Aucun élément de faune ou de flore remarquable n'est présent sur la faible superficie du projet. Aucun impact sur les écoulements d'eau, les petits radiers prévus à l'entrée et sur le stationnement assurant leur continuité. La cicatrization et la reconversion en prairie naturelle de l'ancienne aire de stationnement sera une véritable plus-value paysagère. Une évaluation environnementale est en cours pour l'ensemble du projet d'aménagement de la piste et du secteur de Saleccia (cf. 4.4 et 4.7).

8. Annexes

8.1 Annexes obligatoires

| Objet | | |
|-------|---|-------------------------------------|
| 1 | Document CERFA n°14734 intitulé « informations nominatives relatives au maître d'ouvrage ou pétitionnaire » - non publié ; | <input checked="" type="checkbox"/> |
| 2 | Un plan de situation au 1/25 000 ou, à défaut, à une échelle comprise entre 1/16 000 et 1/64 000 (il peut s'agir d'extraits cartographiques du document d'urbanisme s'il existe) ; | <input checked="" type="checkbox"/> |
| 3 | Au minimum, 2 photographies datées de la zone d'implantation, avec une localisation cartographique des prises de vue, l'une devant permettre de situer le projet dans l'environnement proche et l'autre de le situer dans le paysage lointain ; | <input checked="" type="checkbox"/> |
| 4 | Un plan du projet <u>ou</u> , pour les travaux, ouvrages ou aménagements visés aux catégories 5° a), 6°a), b) et c), 7°a), b), 9°a), b), c), d), 10°, 11°a), b), 12°, 13°, 22°, 32, 38° ; 43° a) et b) de l'annexe à l'article R. 122-2 du code de l'environnement un projet de tracé ou une enveloppe de tracé ; | <input checked="" type="checkbox"/> |
| 5 | Sauf pour les travaux, ouvrages ou aménagements visés aux 5° a), 6°a), b) et c), 7° a), b), 9°a), b), c), d), 10°, 11°a), b), 12°, 13°, 22°, 32, 38° ; 43° a) et b) de l'annexe à l'article R. 122-2 du code de l'environnement : plan des abords du projet (100 mètres au minimum) pouvant prendre la forme de photos aériennes datées et complétées si nécessaire selon les évolutions récentes, à une échelle comprise entre 1/2 000 et 1/5 000. Ce plan devra préciser l'affectation des constructions et terrains avoisinants ainsi que les canaux, plans d'eau et cours d'eau ; | <input checked="" type="checkbox"/> |
| 6 | Si le projet est situé dans un site Natura 2000, un plan de situation détaillé du projet par rapport à ce site. Dans les autres cas, une carte permettant de localiser le projet par rapport aux sites Natura 2000 sur lesquels le projet est susceptible d'avoir des effets. | <input checked="" type="checkbox"/> |

8.2 Autres annexes volontairement transmises par le maître d'ouvrage ou pétitionnaire

Veillez compléter le tableau ci-joint en indiquant les annexes jointes au présent formulaire d'évaluation, ainsi que les parties auxquelles elles se rattachent

Objet

Annexe 7 : Formulaire d'évaluation simplifiée des incidences NATURA 2000 et ses annexes.

9. Engagement et signature

Je certifie sur l'honneur l'exactitude des renseignements ci-dessus



Fait à Bastia

le 29 mai 2018

Signature



Le Délégué,
Michel MURACCIOLE



**Projet d'aménagement d'une aire de stationnement en espace remarquable
le domaine du Conservatoire du littoral de Saleccia, site de l'Agriate,
commune de Santo Pietro di Tenda, Haute-Corse.**

Demande d'examen au cas par cas

ANNEXE 2

Plan de situation

(1/50 000)



**Conservatoire
du littoral**

**Projet d'aménagement d'une aire de stationnement en espace remarquable sur
le domaine du Conservatoire du littoral de Saleccia, site de l'Agriate, commune
de Santo Pietro di Tenda, Haute-Corse.**

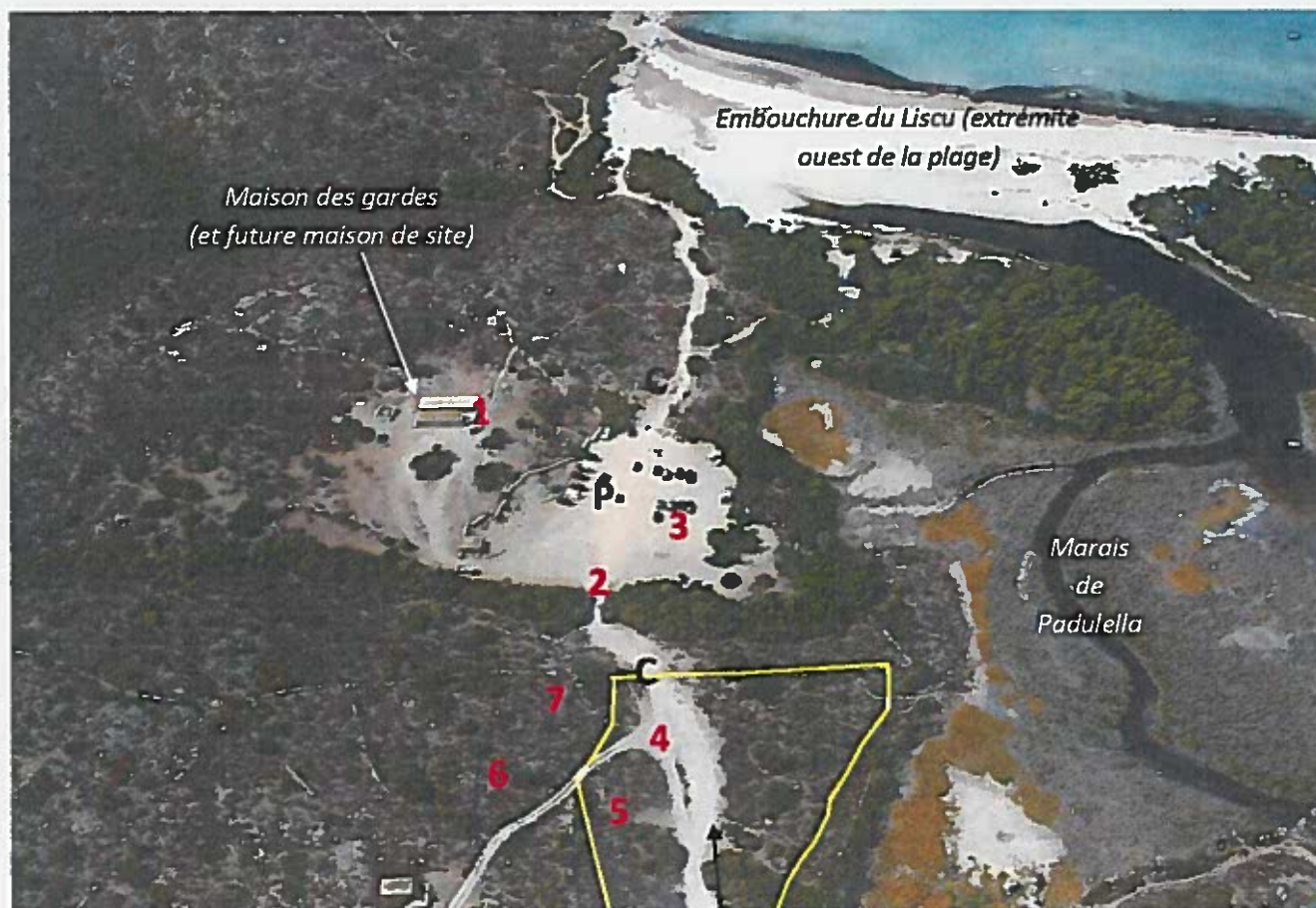
Demande d'examen au cas par cas

ANNEXE 3

Etat des lieux : photos de la zone d'implantation du projet

Vue aérienne de l'aire de stationnement de Saleccia en été 2003


(lors d'une journée de faible fréquentation de la plage) :



D : Zone d'implantation de l'aire de stationnement (en tuf) sur l'emprise érodée de la piste d'accès et sur une cistaie basse (à ciste de Montpellier) parsemée de quelques arbustes d'essences communes des maquis (oléastre, genévrier oxycèdre, arbousier) qui seront conservés (cf. photo 5).


Stationnement actuel (**P**) au sol compacté et très érodé, et chemins trop larges (**C**) à cicatriser et revégétaliser.

Les numéros en rouge correspondent aux localisations des prises de vues présentées ci-dessous.



P : aire de stationnement actuelle - D : aire de stationnement à aménager

1 - L'aire de stationnement (qui sera requalifiée en prairie naturelle) et le marais de Padulella, au second plan, vus depuis la maison de site de Saleccia :




2 – Saleccia en été : entrée de l'actuelle aire de stationnement inorganisée, érodée et très poussiéreuse en été :

Le futur stationnement sera aménagé ici, dans un lieu plus discret



3 - Aire de stationnement actuelle au sol compacté et complètement dénudé :




Les piétons qui, aujourd'hui en été, marchent dans la poussière et entre les voitures, pourront accéder à la plage par des sentiers qui seront aménagés de part et d'autre, sous couvert arboré ou par la maison de site (voir plans des aménagements projetés en annexe 4).

4 - Zone d'implantation du futur stationnement (sur la piste actuelle trop large) :



5 - Végétation de la zone d'implantation du futur stationnement (à dominance de ciste de Montpellier, avec quelques arbustes communs des maquis thermophiles) ; au second plan, on aperçoit la maison des gardes (future maison de site), le stationnement actuel et les bateaux mouillés devant la plage de Saleccia :



6 et 7 - Le projet prévoit de restaurer les murets de pierre sèche qui sont aujourd'hui enfouis dans la végétation arbustive et qui sont visibles sur ces 2 photos prises en mars 2005 après une opération de débroussaillage du secteur d'implantation du futur stationnement :

6



Maison des gardes du site de Saleccia

7





**Conservatoire
du littoral**

**Aménagement d'une aire de stationnement en espace remarquable sur le
domaine du Conservatoire du littoral de Saleccia, site de l'Agriate, commune
de Santo Pietro di Tenda, Haute-Corse.**

Demande d'examen au cas par cas

ANNEXE 4

Plan d'aménagement projeté

L'aire de stationnement (150 places) : Plan d'aménagement projeté

Conservatoire du Littoral
T1 - Aménagement paysager et organisation de l'accueil du public - Saliccia - Agrate - Sanu Pietro di Tenda
ERBA BARONA PAYSAGE
N°ref Saliccia-1
Ech 1/1000e
Jun 2017

PRO

Zone d'obligation écopie
de désamortissement (OLD)



ETAT ACTUEL



ETAT PROJETE : nettoyage et reprofilage du ruisseau de Piccetto, et mise en oeuvre du radier bétonné n°1 sur buses à l'entrée de l'aire de stationnement



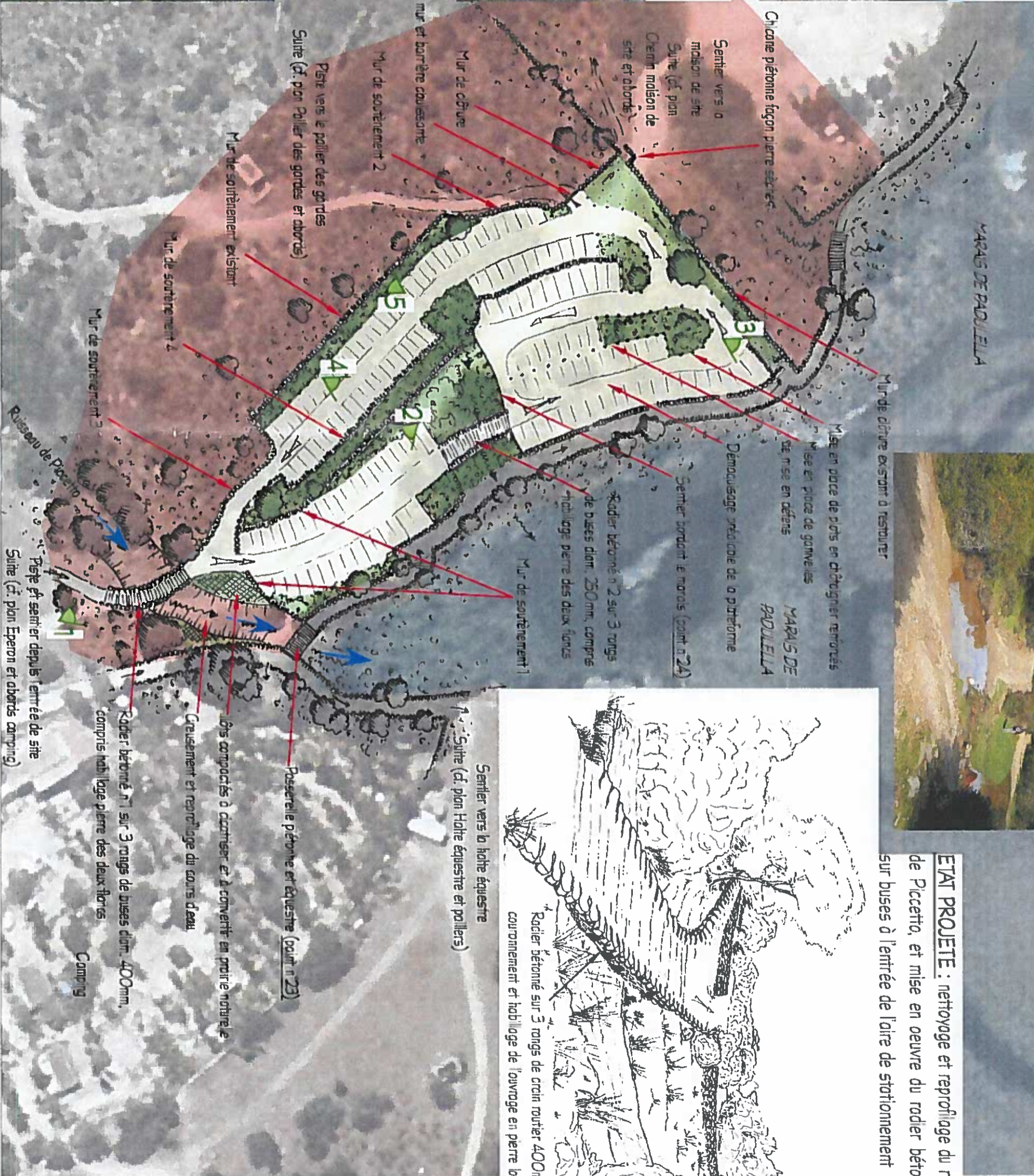
1 La piste actuelle est très large...



2 Les murs de clôture existants disparaissent dans le maquis...



3 Mur de soutènement effondré à restaurer...



Chemin de la maison de site et abords : Plan d'aménagement projeté

Conservatoire du Littoral
T1 - Aménagement paysage et organisation de l'accueil du public - Salaccia - Agratie - Santo Pietro di Tenda
IRBA BARONA PAYSAGE
NBR Salaccia-1
Ech. 1/1000e
Juin 2017

PRO

Page de Salaccia



1 Passage de mur à restaurer...



2 Barrière et chicane à déposer, et restauration du mur...



3 Petite terrasse à restaurer sous la maison de site...



4 Le pilier de stockage de la maison de site à restaurer...

Calade et emmarchements (accès à la plage) (point n°26)

Aménagement du départ du chemin vers la maison de site : mise en oeuvre d'un mur de soutènement, remblais amont, ouverture de sentier...

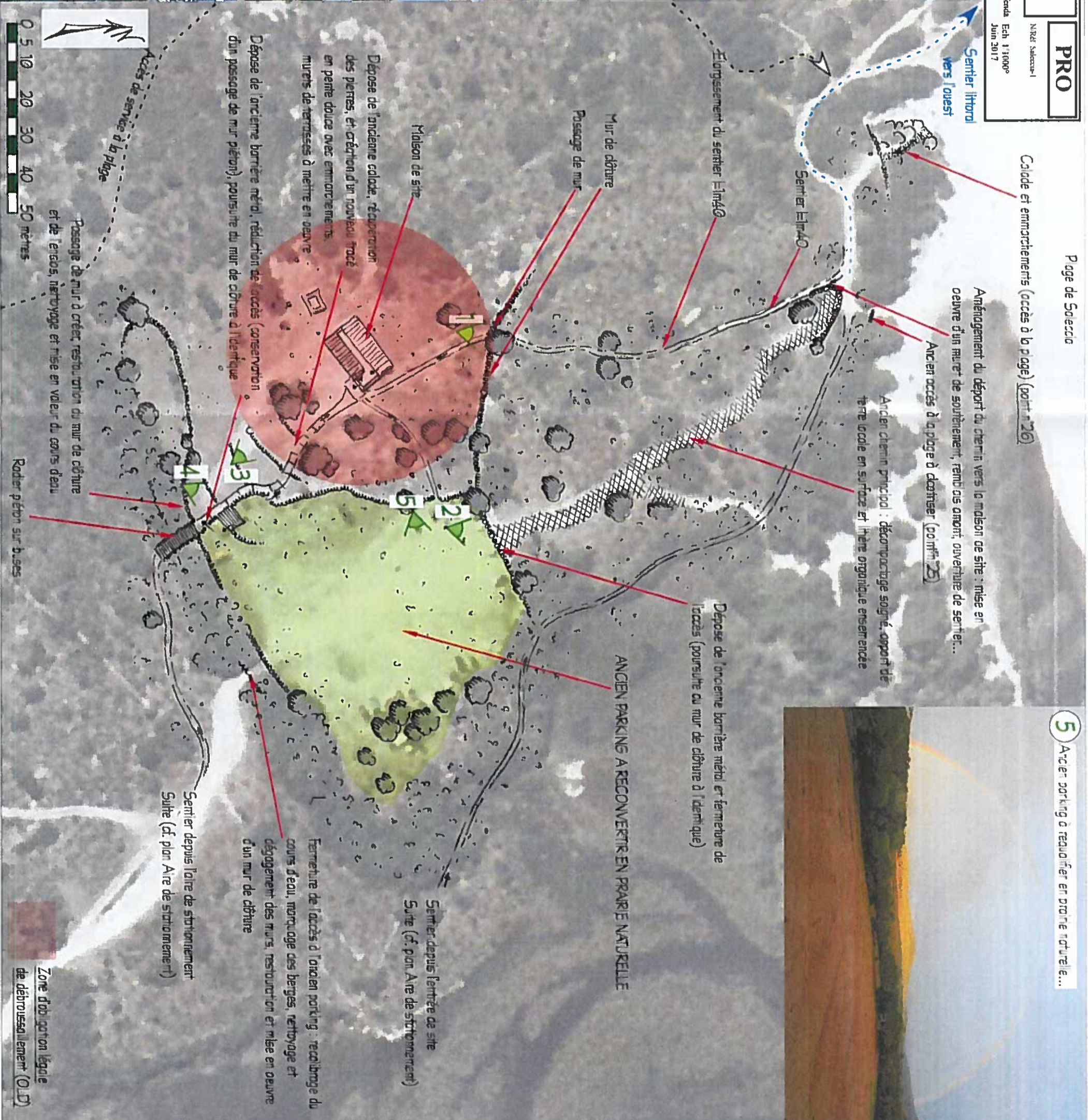
Ancien accès à la plage à dégraisser (point n°25)

Ancien chemin principal : décompactage soigné, apport de terre locale en surface et thème organique ensemencé

Dépôt de l'ancienne barrière métallique et fermeture de l'accès (poursuite du mur de clôture à l'identique)

ANCIEN PARKING A RECONVERTIR EN PRAIRIE NATURELLE

5 Ancien parking à requalifier en prairie naturelle...





**Conservatoire
du littoral**

**Projet d'aménagement d'une aire de stationnement en espace remarquable
sur le domaine du Conservatoire du littoral de Saleccia, site de l'Agriate,
commune de Santo Pietro di Tenda, Haute-Corse.**

Demande d'examen au cas par cas

ANNEXE 5

Plan des abords du projet

(1/3000)



ANNEXE 5 : plan des abords du projet - Echelle: 1:3 000

aire de stationnement à aménager avec îlots de végétation maintenus

stationnement actuel à cicatriser et reconverter en prairie

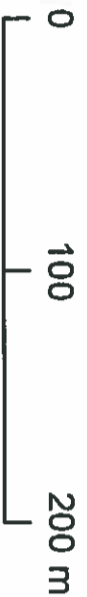
ZNIEFF type I

Cistaie

ruisseau (permanent ou temporaire)

zones humides et lagunes

pailleur non habité ou ruine





**Projet d'aménagement d'une aire de stationnement en espace remarquable
sur le domaine du Conservatoire du littoral de Saleccia, site de l'Agriate,
commune de Santo Pietro di Tenda, Haute-Corse.**


Demande d'examen au cas par cas

ANNEXE 6






Plans du projet dans le site NATURA 2000

Demande d'examen au cas pas cas : Annexe 6



















Saleccia, Agriate - Habitats naturels et aménagements projetés

 site NATURA 2000

Amenagement de la piste et de l'arrière plage de Saleccia

-  portion de piste conservée, à requalifier
-  portion à aménager
-  portion à cicatriser
-  stationnement à aménager
-  aire de stationnement à cicatriser

Séries simples de végétation de l'Agriate (source : CBNC)

-  Rochers littoraux
-  Plages de sable nu
-  Végétation pionnière des plages de sable
-  Végétation littorale à immortelle d'Italie et euphorbe sapinette
-  Végétation des dunes à genévrier à gros fruits
-  Lagunes
-  Zones humides marécageuses
-  Prés salés
-  Sansouires
-  Végétation littorale à tamaris d'Afrique
-  Végétation des zones humides
-  Série de l'aulne glutineux
-  Cistaies /Série du chêne vert de plaine et colline
-  Série du lentisque du bord de mer
-  Série du myrte et de l'oléastre
-  Série humide de talweg à bruyère à balais
-  Série ripariale alluvionnaire
-  Végétation arbustive basse des affleurements rocheux de plaine et colline



1:7 000



Demande d'examen au cas pas cas : Annexe 6

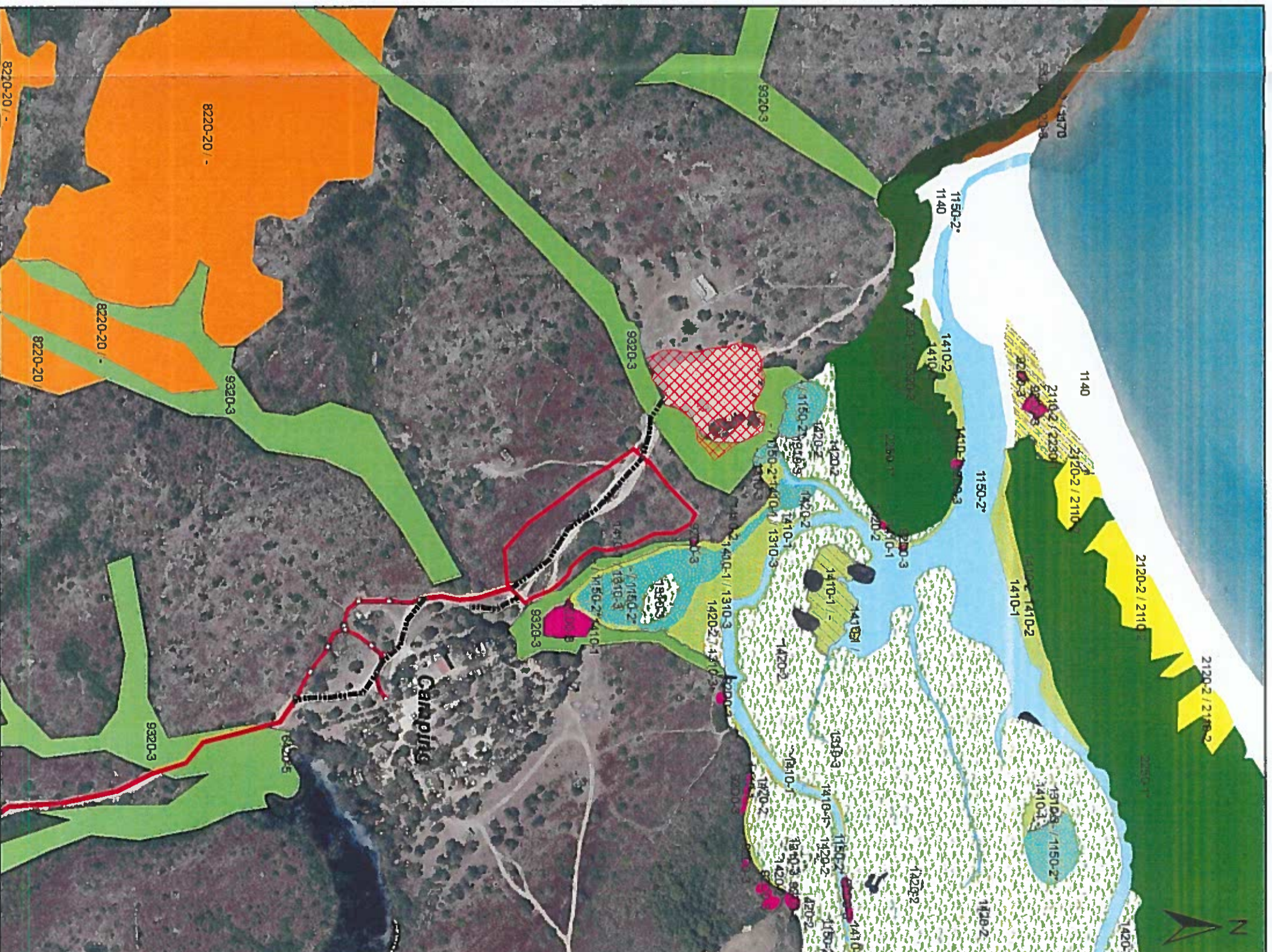
Site NATURA 2000 de l'Agriate - Habitats naturels d'intérêt communautaire de Saleccia (source : Conservatoire Botanique National de Corse / OEC)

N° EUR28 (* : habitat rioritaire)

- 1140 - plage de sable nue et banquettes de posidonie
 - 1150-2* - Lagunes
 - / 1150-2* - Prés salés (grpt à *Schoenoplectus littoralis*/*Ruppia maritima* en phase inondée)
 - 1240-2 / 1170 - Rochers littoraux
 - 1310-3 - Sansouires (zone dénudée à *Salicornia patula*)
 - 1310-4 - Sansouires (zone dénudée, végétation thérophytique à *Corrigiola littoralis* et *Glinus lotoides*)
 - / 1310-3 - Prés salés (mosaïque à *Schoenoplectus littoralis* et *Salicornia patula*)
 - 1410-1 - Prés salés (grpt à *Juncus maritimus*)
 - 1410-1 - Prés salés (grpt à *Juncus maritimus*, *Sarcocornia fruticosa* et *Schoenoplectus littoralis*)
 - 1410-1 / 1310-3 - Prés salés (grpt à *Juncus mar* et *Sarcocornia fruticosa* en mosaïque ...)
 - 1410-2 - Prés salés (grpt à *Scirpoides holoschoenus* et *Artemisia caerulescens*)
 - 1420-2 - Sansouires (à *Sarcocornia fruticosa* var. *deflexa*)
 - 1420-2 / 1310-3 - Sansouires (grpt à *Juncus acutus* et *Sarcocornia fruticosa* en mosaïque ...)
 - 2110-2 / 2230-1 - Dune embryonnaire à panicaut maritime / Dune perturbée à silene
 - 2120-2 / 2110-2 - Dune à oyat
 - 2250-1* - Végétation des dunes à genévrier à gros fruits/grpt à pin d'Alep
 - 2250-1* / 9320-3 - Végétation des dunes à genévrier à gros fruits/fourré à lentisque
 - 5320 / 9320-3 - Fourré à lentisque du bord de mer
 - 6420-5 - Pelouse humide (à *Paspalum distichum*)
 - 8220-20 / - Végétation arbustive basse des affleurements rocheux
 - 92D0-3 - Végétation littorale à *Tamaris d'Afrique*
 - 9320-3 - Formation à myrte et oléastre
- Amenagements projetés :**
- portion de piste conservée, à requalifier
 - portion à aménager
 - portion à cicatriser
 - stationnement à aménager
 - ▣ aire de stationnement à cicatriser



1:3 000





**Conservatoire
du littoral**

**Projet d'aménagement d'une aire de stationnement en espace remarquable
sur le domaine du Conservatoire du littoral de Saleccia, site de l'Agriate,
commune de Santo Pietro di Tenda, Haute-Corse.**

Demande d'examen au cas par cas

ANNEXE 7

Evaluation des incidences NATURA 2000

**FORMULAIRE D'ÉVALUATION SIMPLIFIÉE
DES INCIDENCES NATURA 2000**



Par qui ?

Ce formulaire est à remplir par le **porteur du projet**, en fonction des informations dont il dispose (cf. p. 9 : « ou trouver l'info sur Natura 2000? »). Il est possible de mettre des points d'interrogation lorsque le renseignement demandé par le formulaire n'est pas connu.

Ce formulaire fait office d'évaluation des incidences Natura 2000 lorsqu'il permet de conclure à l'absence d'incidence.

A quoi ça sert ?

Ce formulaire permet de répondre à la question préalable suivante : mon projet est-il susceptible d'avoir une incidence sur un site Natura 2000 ? Il peut notamment être utilisé par les porteurs de petits projets qui pressentent que leur projet n'aura pas d'incidence sur un site Natura 2000.

Le formulaire permet, par une analyse succincte du projet et des enjeux, d'exclure toute incidence sur un site Natura 2000. **Attention** : si tel n'est pas le cas et qu'une incidence non négligeable est possible, une évaluation des incidences plus poussée doit être conduite.

Pour qui ?

Ce formulaire permet au **service administratif instruisant le projet** de fournir l'autorisation requise ou, dans le cas contraire, de demander de plus amples précisions sur certains points particuliers.

Coordonnées du porteur de projet :

Nom (personne morale ou physique) : **Conservatoire du littoral**

Commune et département : Bastia - 2B

Adresse : Résidence Saint Marc

2 rue du Juge Falcone

20200 BASTIA

Téléphone : 04 95 32 38 14 - Fax : 04 95 32 3 98

Email : corse@conservatoire-du-littoral.fr

Nom du projet : **Réaménagement paysager et organisation de l'accueil du public à l'arrière de la plage de Saleccia, sur le domaine du Conservatoire du littoral et dans le site Natura 2000 de l'Agriate.**
Commune de Santo Pietro di Tenda, Haute-Corse

1 Description du projet, de la manifestation ou de l'intervention

Joindre si nécessaire une description détaillée du projet, manifestation ou intervention sur papier libre en complément à ce formulaire.

Le dossier technique du projet est joint en annexe 4 ; il comprend les plans et croquis descriptifs des aménagements projetés ainsi que des photos de l'état actuel du site.

a. Nature du projet, de la manifestation ou de l'intervention

Préciser le type d'aménagement envisagé (exemple : canalisation d'eau, création d'un pont, mise en place de grillages, curage d'un fossé, drainage, création de digue, abattage d'arbres, création d'un sentier, manifestation sportive, etc.).

La plage de sable blanc de Saleccia attire un très grand nombre de visiteurs, tout particulièrement pendant la saison estivale. L'accès au littoral de l'Agriate par la terre n'est pas facile ; et pourtant le public n'hésite pas à s'engager en véhicule, à pied, à cheval ou en vélo sur les 12 kilomètres difficilement carrossables de la piste en terre « dite de Saleccia », dont l'entrée se trouve au bord de la route D81 reliant Saint Florent à la Balagne.

La question de l'accès au site balnéaire de Saleccia est un des principaux enjeux identifiés dans le Projet de Territoire de l'Agriate, établi en 2008 suite à une vaste concertation publique, afin de maîtriser les impacts de la fréquentation tout en préservant les milieux naturels et offrant aux usagers la possibilité de découvrir la diversité des paysages du site.

A la suite de l'adoption du Projet de Territoire par les collectivités publiques et dans la continuité des travaux réalisés pour organiser l'accueil du public et restaurer les espaces dégradés de l'Agriate, le Conservatoire du littoral et la commune de Santo Pietro di Tenda souhaitent à présent réaménager l'accès à la plage de Saleccia, aussi bien pour les véhicules que pour les randonneurs à pied ou à cheval, depuis la route D81 jusqu'au littoral.

Ainsi, les travaux de réaménagement de l'arrière plage de Saleccia, sur le domaine du Conservatoire du littoral, **font partie du projet global d'aménagements paysagers pour l'organisation de l'accès du public à la plage de Saleccia à partir de la route D81** ; ils constituent la tranche 1 du projet global, la seule à être incluse dans la partie terrestre du site NATURA 2000 mixte (marin et terrestre) « Agriate ».

Ce projet prévoit donc la requalification paysagère des espaces situés en arrière de la plage de Saleccia sur le domaine du Conservatoire du littoral et comprend :

- le recul de l'aire de stationnement en tuf (d'une capacité de 150 places) en amont de l'actuelle, dans un lieu plus discret, afin de redonner un caractère plus naturel au paysage de marais et de pelouses situés derrière la plage et les dunes boisées,
- la cicatrization et la reconversion en pelouses et prairies naturelles de l'aire de stationnement actuelle, de tronçons érodés de pistes anarchiques et de portions de sentiers trop larges,
- le réaménagement des espaces dégradés aux abords du camping : piste d'accès et places de stationnement en tuf, construction de murets de pierre sèche autour des groupes électrogènes très impactants,
- l'aménagement d'une « halte équestre » (avec des abreuvoirs et des enclos) pour les randonnées à cheval traversant l'Agriate par le sentier littoral,
- le réaménagement de sentiers mieux intégrés dans le paysage entre le stationnement et la plage, ainsi qu'entre le sentier littoral et la halte-équestre,
- la restauration des éléments de patrimoine rural traditionnel en pierre : murets et terrasses, enclos, petits paillers, fontaine de Vanzaro, fours, etc.

b. Localisation et cartographie

Le projet est situé :

Nom de la commune : **SANTO PIETRO DI TENDA**

N° Département : 2B

Lieu-dit : **Saleccia, site de l'Agriate**

En site Natura 2000

n° de site : ZSC FR9400570 (site mixte terrestre et marin)

Hors site Natura 2000 : A quelle distance ?

Les autres tranches du projet global d'aménagements de l'accès à la plage de Saleccia depuis la route (requalification de la piste, aménagement de son entrée au niveau de la RD 81 et création d'un sentier de randonnée entre la route et Saleccia) se situe entre 0 et 11 km environ de cette même ZSC « Agriate » n° FR9400570. **Voir carte en annexe 2.**

c. Etendue du projet :

Emprises au sol temporaire et permanente de l'implantation ou de la manifestation (si connue) : 3300 m² (aire de stationnement en tuf à aménager)

ou classe de surface approximative (cocher la case correspondante) :

< 100 m²

1 000 à 10 000 m² (1 ha)

100 à 1 000 m²

> 10 000 m² (> 1 ha)

- Longueur (si linéaire impacté) : environ 100 m de piste en terre à réaménager et environ 200 m de piste à cicatrizer aux abords du camping.

- Emprises en phase chantier : environ 3500 m²

- Aménagement(s) connexe(s) :
L'opération ne générera aucun aménagement connexe

d. Durée prévisible et période envisagée des travaux :

- Projet, manifestation :

diurne

nocturne

- Durée précise si connue : (jours, mois)
ou durée approximative en cochant la case correspondante :

< 1 mois

1 an à 5 ans

1 mois à 1 an

> 5 ans

- Période précise si connue :(de tel mois à tel mois)
Ou période approximative en cochant la(les) case(s) correspondante :

Printemps

Automne

Eté

Hiver

- Fréquence : ?

chaque année

chaque mois

autre (préciser) :

e. Entretien / fonctionnement / rejet

Préciser si le projet ou la manifestation générera des interventions ou rejets sur le milieu durant sa phase d'exploitation (exemple : traitement chimique, débroussaillage mécanique, curage, rejet d'eau pluviale, pistes, zones de chantier, raccordement réseaux...). Si oui, les décrire succinctement (fréquence, ampleur, etc.).

Sur le secteur de Saleccia, situé en zone NATURA 2000 et sur le domaine du Conservatoire du littoral, une fois les travaux réalisés, le Conservatoire et son gestionnaire (la Collectivité de Corse) procéderont au suivi de gestion courante, à l'entretien (notamment le débroussaillage sélectif régulier des zones proches de l'aire de stationnement) et à la surveillance du site (respect de la réglementation en matière de camping sauvage, de feux, de prélèvement de végétaux, de propreté, de circulation d'engins motorisés, etc).

Un arrêté municipal interdit sur le domaine du Conservatoire le camping sauvage et la circulation des véhicules motorisés en dehors de la piste autorisée.

f. Budget

Coût prévisionnel global du projet : 2 875 000 € HT pour l'ensemble du projet d'aménagement (depuis la route D81 à Saleccia)

ou coût approximatif (cocher la case correspondante) :

- < 5 000 €
- de 5 000 à 20 000 €

- de 20 000 € à 100 000 €
- > à 100 000 €

2 Définition de la zone d'influence (concernée par le projet)

La zone d'influence est fonction de la nature du projet et des milieux naturels environnants. Les incidences d'un projet sur son environnement peuvent être plus ou moins étendues (poussières, bruit, rejets dans le milieu aquatique...).

La zone d'influence est plus grande que la zone d'implantation. Pour aider à définir cette zone, il convient de se poser les questions suivantes :

Cocher les cases concernées et délimiter cette zone d'influence sur la carte au 1/25 000ème ou au 1/50 000ème.

- Rejets dans le milieu aquatique
- Pistes de chantier, circulation
- Rupture de corridors écologiques (rupture de continuité écologique pour les espèces)
- Poussières, vibrations : de façon légère, lors de la phase chantier pour les terrassements qui seront nécessaires à l'aménagement de l'aire de stationnement.
- Pollutions possibles
- Perturbation d'une espèce en dehors de la zone d'implantation
- Bruits
- Autres incidences :

3 Etat des lieux de la zone d'influence

Cet état des lieux écologique de la zone d'influence (zone pouvant être impactée par le projet) permettra de déterminer les incidences que peut avoir le projet ou manifestation sur cette zone.

PROTECTIONS :

Le projet est situé en :

- Réserve Naturelle Nationale
- Réserve Naturelle Régionale
- Parc National
- Arrêté de protection de biotope
- Site classé
- Site inscrit
- PIG (projet d'intérêt général) de protection
- Parc Naturel Régional
- ZNIEFF de type 2 : « Désert des Agriates » (N° 940004071)
Très localement et en bordure de la ZNIEFF de type 1 : « zone humide de Saleccia-Loto » (N°940004073).

- Réserve de biosphère
- Site RAMSAR

USAGES :

Cocher les cases correspondantes pour indiquer succinctement quels sont les usages actuels et historiques de la zone d'influence.

- Aucun
- Pâturage / fauche
- Chasse : battues au sanglier occasionnelles
- Pêche
- Sport & Loisirs : VTT, randonneurs à pied et à cheval...
- « Agriculture » : élevage extensif / bovins en divagation
- Sylviculture
- Décharge sauvage
- Perturbations diverses (inondation, incendie...)
- Cabanisation
- Construite, non naturelle : camping installé sur une parcelle privée jouxtant celles du Conservatoire du littoral ; quelques petites habitations saisonnières (paillers aménagés), situées également sur des parcelles privées, à plusieurs centaines de mètres de la zone d'implantation du projet.
- Autre (préciser l'usage) : véhicules à moteur (4x4, quads, motos...) sur la piste autorisée et l'aire de stationnement.

Commentaires :

La plage de Saleccia est très fréquentée en été aussi bien par la mer que par la terre.

MILIEUX NATURELS ET ESPECES :

*Renseigner les tableaux ci-dessous, en fonction de vos connaissances, et joindre une cartographie de localisation approximative des milieux et espèces.
Afin de faciliter l'instruction du dossier, il est fortement recommandé de fournir quelques photos du site (sous format numérique de préférence). Préciser ici la légende de ces photos et reporter leur numéro sur la carte de localisation.*

Voir le dossier technique du projet joint en annexe 4 qui comprend des photos de l'état actuel du site.

TABLEAU MILIEUX NATURELS :

| TYPE D'HABITAT NATUREL | | Cocher si présent | Commentaires Le N° EUR28 est indiqué pour les habitats d'intérêt communautaire ; * = habitat prioritaire. Source : CBNC (Voir cartes des habitats naturels d'intérêt communautaire en annexes 2 et 3) |
|--|---|-------------------|---|
| Milieus ouverts ou semi-ouverts | <u>pelouse</u> pelouse semi-boisée | x | Sur la zone d'implantation du projet : - Pelouse sèche à thérophytes printanières (avec asphodèle et fêrulle) - Cistaie (à ciste de Montpellier dominant). - Maquis thermophiles moyens à bruyère arborescente, arbousier et genévrier oxycèdre. |
| | lande <u>garrigue / maquis</u> autre : ronciers | x | |
| Milieus forestiers | forêt de résineux | x | Sur la zone d'implantation du projet : - Formation à myrte et oléastre (9320-3) Hors zone d'implantation : - Pinède de pin d'Alep (plantée) - Fourrés littoraux à lentisques (5320/9320-3) - Forêts-galeries : formation à aulne glutineux (92A0-4) ; saulaie pourpre riveraine/Peupleraie blanche (92A0-6) |
| | forêt de feuillus (forêts sclérophylles méditerranéennes) | | |
| | forêt mixte <u>plantation</u> autre : <u>forêts riveraines</u> | | |
| Milieus rocheux | <u>falaise</u> <u>affleurement rocheux</u> éboulis blocs autre : | x | -Végétation arbustive basse des affleurements rocheux (8220-20) : habitat situé à proximité mais hors des aménagements prévus. |
| Zones humides | fossé | x | Habitats situés à proximité mais hors zone d'implantation du projet : - Prairies humides méditerranéennes (6420-5) - Sansouires à salicornes (1310-3 & 1310-4) et à fourrés halophiles (1420-2) - Prés salés méditerranéens des bas et hauts niveaux (1410-1 & 1410-2) - Végétation littorale à Tamaris d'Afrique (92D0-3) |
| | <u>cours d'eau</u> étang | | |
| | tourbière gravière <u>prairie humide</u> autres : <u>marais saumâtres</u> | | |
| Milieus littoraux et marins | <u>Falaises et récifs</u> | x | Habitats situés à proximité mais hors zone d'implantation du projet : - Lagunes côtières (1150-2*) - Rochers littoraux (1240-2/1170) - Plage de sable nu (1140) - Dune mobile embryonnaire (2110-2) - Dune mobile à oyat (2120-2) - Dune perturbée à Silène (2230-1) - Dune à genévrier à gros fruits (2250-1*) |
| | Grottes | x | |
| | Herbiers | x | |
| | <u>Plages et bancs de sables</u> <u>Lagunes</u> autre : <u>dunes côtières</u> | x | |
| Autre type de Milieu | | | |

TABLEAU ESPECES FAUNE, FLORE :

Remplissez en fonction de vos connaissances :

| GROUPES D'ESPECES | Nom de l'espèce | Cocher si présente ou potentielle | Autres informations (statut de l'espèce, nombre d'individus, type d'utilisation de la zone d'étude par l'espèce...) |
|-----------------------------|---|--|---|
| Amphibiens, reptiles | Lézard tilliguerta (<i>Podarcis tilliguerta</i>) | x | Espèce présente dans les habitats ouverts (affleurements rocheux, pistes et chemins, lisières des maquis...) |
| | Lézard de Sicile (<i>Podarcis sicula</i>) | x | Présent dans milieux ouverts ; moins commun que le Tilliguerta. |
| | Tarente (<i>Tarentola mauritanica</i>) | x | Espèce présente dans les constructions (paillers) et les habitats rocheux. |
| | Phyllodactyle d'Europe (<i>Euleptes europaea</i>) | x | <i>Annexes II et IV Directive 92/43 CEE</i> Espèce présente dans les habitats rocheux (hors zone d'implantation du projet). |
| | Couleuvre verte et jaune (<i>Coluber viridiflavus</i>) | x | Espèce présente dans les habitats ouverts (affleurements rocheux, pistes et chemins, lisières des maquis...) |
| | Discoglosse sarde (<i>Discoglossus sardus</i>) | x | <i>Annexes II et IV Directive 92/43 CEE</i> Espèce présente dans les zones humides non saumâtres (hors zone d'implantation du projet). |
| | Crapaud vert (<i>Bufo viridis</i>) | x | Présent dans les marais d'arrière-dunes de Padulella. |
| | Grenouille de Berger (<i>Pelophylax bergeri</i>) | x | Espèce présente dans les zones humides d'eau douce ou peu saumâtre (par exemple source et fontaine de Vanzaro en bordure de la piste d'accès au stationnement). |
| | Rainette sarde (<i>Hyla arborea sarda</i>) | x | Espèce présente dans la végétation des bords des zones humides d'eau douce ou peu saumâtre. |
| Crustacés | | | |
| Insectes | Porte-Queue de Corse (<i>Papilio hospiton</i>) | x | <i>Annexes II et IV Directive 92/43 CEE</i> Présence probable à Saleccia, ce papillon étant régulièrement observé ailleurs dans l'Agriate. |
| | Leste à grands stigmas (<i>Lestes macrostigma</i>) | x | Présence probable à Saleccia, cette grande libellule étant connue de la zone humide du Lotu (Etude OEC, 2014) |
| | Autres papillons, hyménoptères (mouches, guêpes...), orthoptères (criquets, sauterelles...), coléoptères, punaises, etc | x | Présence probable de différentes espèces (à étudier) |
| Mammifères marins | Sans objet | | |

| | | | |
|--|--|--|---|
| Mammifères terrestres | Sanglier, Renard, Belette, Rat noir, micromammifères (crocidure, mulot, etc) | x | Présence certaine ou probable de ces différentes espèces dans les maquis et en lisière. |
| | Petit Rhinolophe (<i>Rhinolophus hipposideros</i>) | x | Annexes II et IV Directive 92/43 CEE Plusieurs gîtes de ce petit chiroptère sont connus (et suivis par le GCC) dans au moins 3 paillers de Saleccia. |
| Oiseaux (espèces nicheuses dans la zone d'implantation du projet ou aux abords immédiats) | Fauvette sarde (<i>Sylvia sarda</i>) | x | Espèce endémique présente dans les maquis bas et cistaies. |
| | Fauvettes mélanocéphale et pitchou, Merle noir, Rossignol, Perdrix rouge | x | Espèces présentes dans les maquis arbustifs, ronciers, haies, etc. |
| | Chardonneret, Bruant zizi, Engoulevent | x | Espèces présentes dans les habitats ouverts (pelouses, maquis bas, etc) |
| | Grèbe castagneux, Bouscarle de Cetti, Rousserolle effarvate | x | Nidification de ces 3 espèces relevée en 1989 dans le marais de Pardinella |
| | Poule d'eau | x | Espèce nichant dans le marais de Padulella |
| | Présence à confirmer d'autres espèces communes comme la Mésange charbonnière, le Moineau domestique, la Tourterelle turque... | | |
| Plantes | Arbousier (<i>Arbutus unedo</i>), bruyère arborescente (<i>Erica arborea</i>), filaria à feuilles étroites (<i>Phillyrea angustifolia</i>), oléastre (<i>Olea europaea</i>), genévrier oxycèdre (<i>Juniperus oxycedrus</i>), lentisque (<i>Pistacia lentiscus</i>), myrte (<i>Myrtus communis</i>)... | x | Espèces communes des maquis arbustifs thermophiles et présentes dans et aux abords de la zone d'implantation du projet. Il est à noter que le projet prévoit de garder quelques îlots de végétation arborée (genévriers, arbousiers, lentisques ou myrtes) sur l'aire de stationnement en terre (voir plan d'aménagement en annexe 4) |
| | Ciste de Montpellier (<i>Cistus monspeliensis</i>) | x | Fruticées basses, cistaies. Espèce commune dominante dans le secteur concerné par les aménagements. |
| | Quelques plantes protégées ou rares observées dans le secteur : | | |
| | Tamaris d'Afrique (<i>Tamarix africana</i>) | x | Espèce protégée. Marais saumâtre de Padulella (habitat 92D0-3, cf. carte annexe 3) |
| | Genévrier à gros fruits (<i>Juniperus oxycedrus macrocarpa</i>) | x | Espèce protégée. Dunes boisées en arrière de la plage (habitat 2250-1). |
| <i>Allium chamaemoly</i> | x | Espèce protégée. Présente sur les pelouses rases près de la maison de site. | |
| <i>Glinus lotoides</i> | x | Espèce très rare en Corse. Présente ponctuellement dans marais de Padulella. | |

| | |
|----------|------------------------|
| Poissons | aucun milieu favorable |
|----------|------------------------|

4 Incidences du projet

Destruction ou détérioration d'habitat (= milieu naturel) ou habitat d'espèce (type d'habitat et surface) :

Les aménagements auront des incidences positives sur l'aspect paysager du site qui sera amélioré par la réorganisation du stationnement et des circulations anarchiques des véhicules à l'arrivée de la piste de Saleccia et aux abords du camping qui sont actuellement impactants, ainsi que par la canalisation du public sur des sentiers bien aménagés et discrets.

Une attention particulière sera portée à l'aménagement de sentiers dans les maquis arbustifs à myrte et oléastre, seul habitat (9320-3) à être présent dans la zone d'implantation (cf. carte en annexe 3) ; lors des travaux seul le maquis sera ouvert sur l'emprise du sentier.

La cicatrisation de l'ancienne aire de stationnement aura un impact positif sur les habitats et sur la faune des milieux ouverts (insectes et oiseaux), puisque ces zones compactées et érodées par les véhicules seront reconverties en pelouses ou prairies naturelles.

Destruction ou perturbation d'espèces (lesquelles et nombre d'individus) : Pas de perturbation particulière.

Perturbations possibles des espèces dans leurs fonctions vitales (reproduction, repos, alimentation...): Pas de perturbation particulière.

5 Conclusion

Il est de la responsabilité du porteur de projet de conclure sur l'absence ou non d'incidences de son projet.

A titre d'information, le projet est susceptible d'avoir une incidence lorsque :

- Une surface relativement importante ou un milieu d'intérêt communautaire ou un habitat d'espèce est détruit ou dégradé à l'échelle du site Natura 2000
- Une espèce d'intérêt communautaire est détruite ou perturbée dans la réalisation de son cycle vital

Le projet est-il susceptible d'avoir une incidence ?

NON : ce formulaire, accompagné de ses pièces, est joint à la demande d'autorisation ou à la déclaration, et remis au service instructeur.

OUI : l'évaluation d'incidences doit se poursuivre. Un dossier plus poussé doit être réalisé. Ce dossier sera joint à la demande d'autorisation ou à la déclaration, et remis au service instructeur.

A : Bastia

Le : 29 mai 2018

Signature :

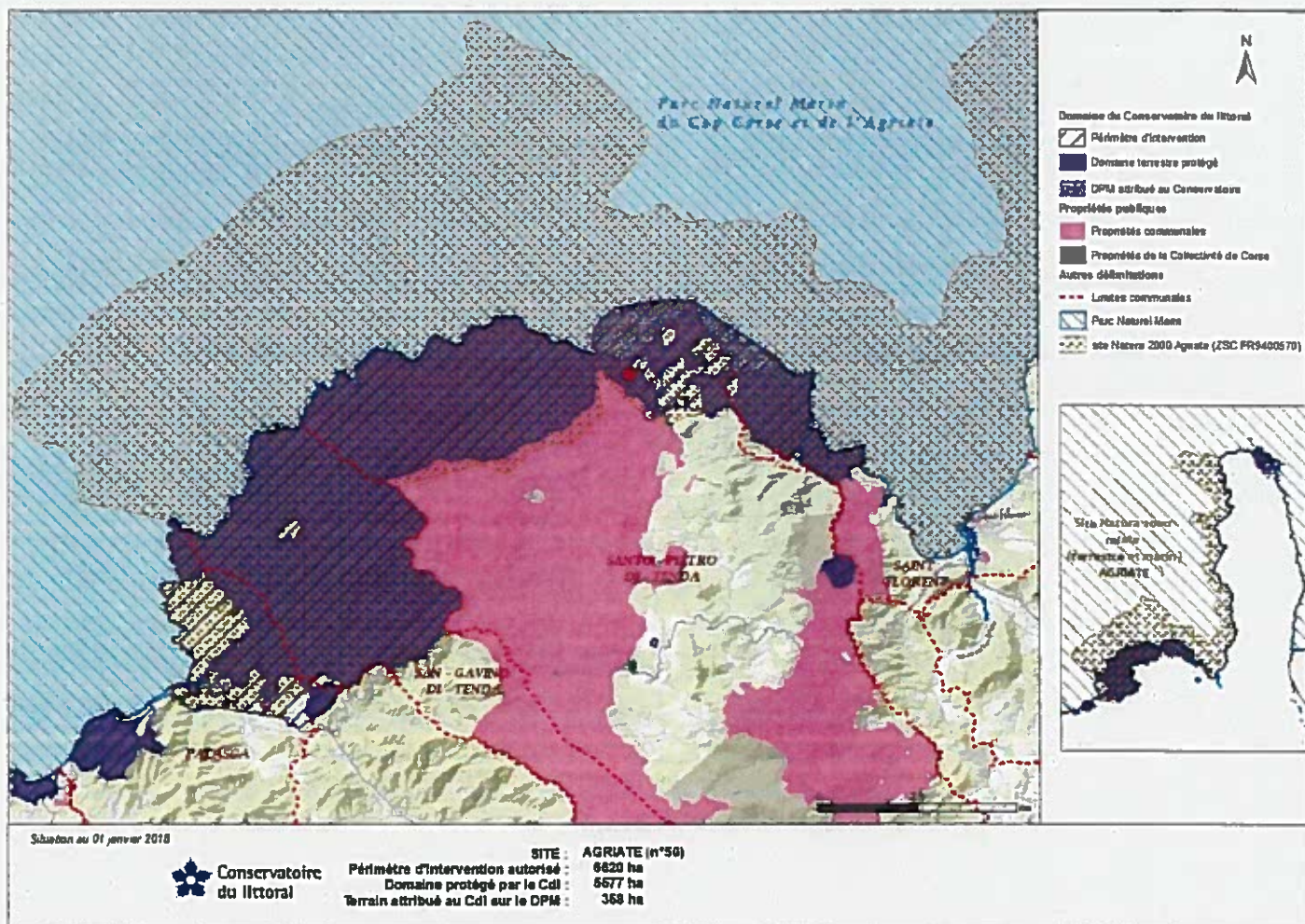


La déléguée adjointe

Benoit-Sisco
Bénédicte BENOIT-SISCO

ANNEXES

ANNEXE 1 – Localisation du projet de réaménagement paysager de l'arrière plage de Saleccia dans le site NATURA 2000 de l'Agriate



**ANNEXE 2 – Carte des habitats d'intérêt communautaire de la zone
d'implantation de l'ensemble du projet**

 site NATURA 2000 Agriate (ZSC FR9400570)

Habitats naturels d'intérêt communautaire

(source : Conservatoire Botanique National de Corse / OEC) :

N° EUR28 - Intitulé (* : habitat prioritaire)

 1140 - plage de sable nue et banquettes de posidonie

 1150-2* -Lagunes

 -/1150-2* -Prés salés inondés

 1240-2/1170 -Rochers littoraux

 1310-3 -Sansouires (zone dénudée à *Salicornia patula*)

 1310-4 -Sansouires (à végétation thérophytique)

 -/1310-3 -Prés salés (à *Schoenoplectus littoralis* et *Salicornia patula*)

 1410-1 -Prés salés (à *Juncus maritimus*)

 1410-1/-Prés salés (à *Juncus maritimus*, *Sarcocornia fruticosa* et *Schoenoplectus litt.*)

 1410-1/1310-3 -Prés salés (à *Juncus mar.* et *Sarcocornia fruticosa* en mosaïque...)

 1410-2 -Prés salés (à *Scirpoides holoschoenus* et *Artemisia caerulea*)

 1420-2 -Sansouires (à *Sarcocornia fruticosa* var. *deflexa*)

 1420-2/1310-3 -Sansouires (à *Juncus acutus* et *Sarcocornia fruticosa* en mosaïque...)

 2110-2/2230-1 -Dune embryonnaire à panicaut maritime / Dune perturbée à silène

 2120-2/2110-2 -Dune à oyat

 2250-1* -Végétation des dunes à genévrier à gros fruits / gpr à pin d'Alep

 2250-1*/9320-3 -Végétation des dunes à genévrier à gros fruits / fourré à lentisque

 3170-1* -Mare temporaire

 5320/9320-3 -Fourré à lentisque du bord de mer

 6420-5 -Pelouse humide (à *Paspalum distichum*)

 6420-5/-Prairie humide / Pelouse sèche à thérophytes printanières

 -/6420-5 -Roncier/Prairie humide

 8220-20/-Végétation arbusculaire basse des affleurements rocheux/Pilacages à orpins

 -/8220-20 Maquis à bruyère et arbusclier/Formation à épilatre poisseuse et genêt corse

 92A0-4 Forêt galerie à Auline glutineux

 92A0-4/- Forêt galerie à Auline glutineux/Saulaie riveraine à saule roux

 92A0-6 Forêt galerie à Peuplier blanc

 92D0-3 -Végétation littorale à *Tamaris d'Afrique*

 9320-3-Formation à myrte et oléastre

Aménagements projetés :

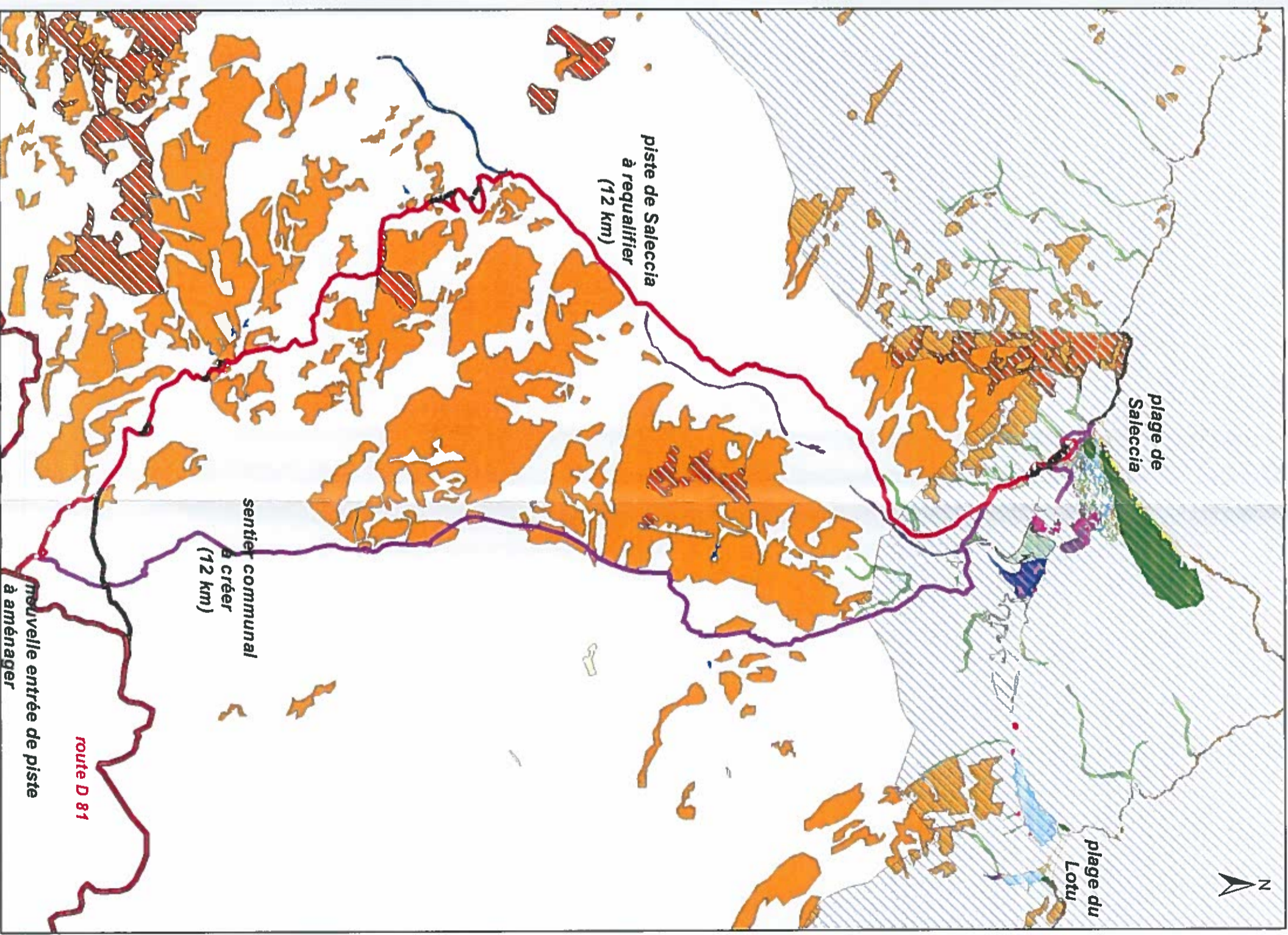
 piste à conserver et à requalifier

 portion de piste à aménager

 portion de piste à cicatrifier

 stationnement à aménager

 sentier à créer ou réaménager



**ANNEXE 3 – Carte détaillée des habitats d'intérêt communautaire de
Saleccia (en zone NATURA 2000)**









Notice NATURA 2000 - ANNEXE 3
 Projet d'aménagements paysagers pour l'organisation de l'accès du public à la plage de Saleccia
 à partir de la route D81 - Site de l'Agriate - Commune de Santo Pietro di Tenda, Haute-Corse

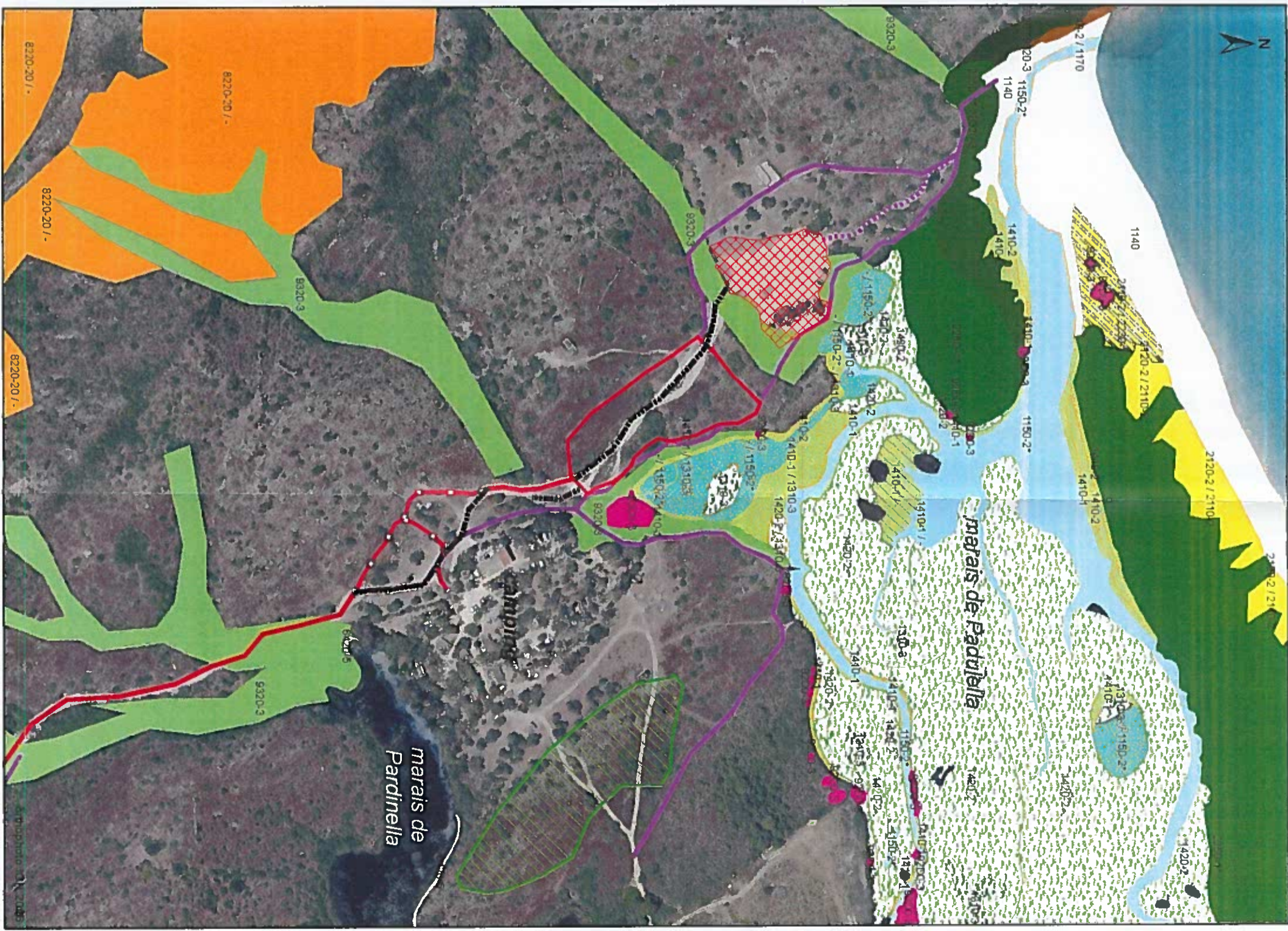
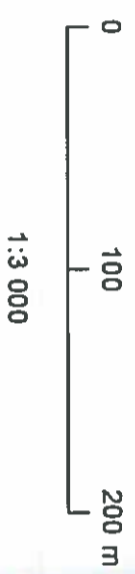
Habitats naturels d'intérêt communautaire de Saleccia (en zone NATURA 2000)
 (source : Conservatoire Botanique National de Corse / OEC) :

N° EUR28 - Intitulé (* : habitat prioritaire)

- 1140 - plage de sable nue et banquettes de positionie
- 1150-2* - Lagunes
- /1150-2* - Prés salés inondés
- 1240-2/1170 - Rochers littoraux
- 1310-3 - Sansouires (zone dénudée à *Salicornia patula*)
- 1310-4 - Sansouires (à végétation thérophytique)
- /1310-3 - Prés salés (à *Schoenoplectus littoralis* et *Salicornia patula*)
- 1410-1 - Prés salés (à *Juncus maritimus*)
- 1410-1/-/Prés salés (à *Juncus maritimus*, *Sarcocornia fruticosa* et *Schoenoplectus litt.*)
- 1410-1/1310-3 - Prés salés (à *Juncus mar.* et *Sarcocornia fruticosa* en mosaïque...)
- 1410-2 - Prés salés (à *Scirpoides holoschoenus* et *Artemisia caeruleascens*)
- 1420-2 - Sansouires (à *Sarcocornia fruticosa* var. *deflexa*)
- 1420-2/1310-3 - Sansouires (à *Juncus acutus* et *Sarcocornia fruticosa* en mosaïque...)
- 2110-2/2230-1 - Dune embryonnaire à panicaut maritime / Dune perturbée à silène
- 2120-2/2110-2 - Dune à oyat
- 2250-1* - Végétation des dunes à genévrier à gros fruits / gprt à pin d'Alep
- 2250-1*/9320-3 - Végétation des dunes à genévrier à gros fruits / fourré à lentisque
- 5320/9320-3 - Fourré à lentisque du bord de mer
- 6420-5 - Pelouse humide (à *Paspalum distichum*)
- 8220-20/-/Végétation arbustive basse des affluents rocheux/Placages à orpins
- 92D0-3 - Végétation littorale à Tamaris d'Afrique
- 9320-3 - Formation à myrte et oléaste

Aménagements projetés :

-  piste à conserver et à requalifier
-  portion de piste à aménager
-  portion de piste à cicatriser
-  aire de stationnement à aménager
-  aire de stationnement à cicatriser
-  enclos pour chevaux à créer (halte équestre)
-  sentier à créer ou à réaménager
-  chemin trop large à cicatriser



ANNEXE 4 – Plans et schémas des aménagements projetés à Saleccia

Arrière plage de Saleccia, abords camping et arrivée piste: Schéma d'aménagement

PRO

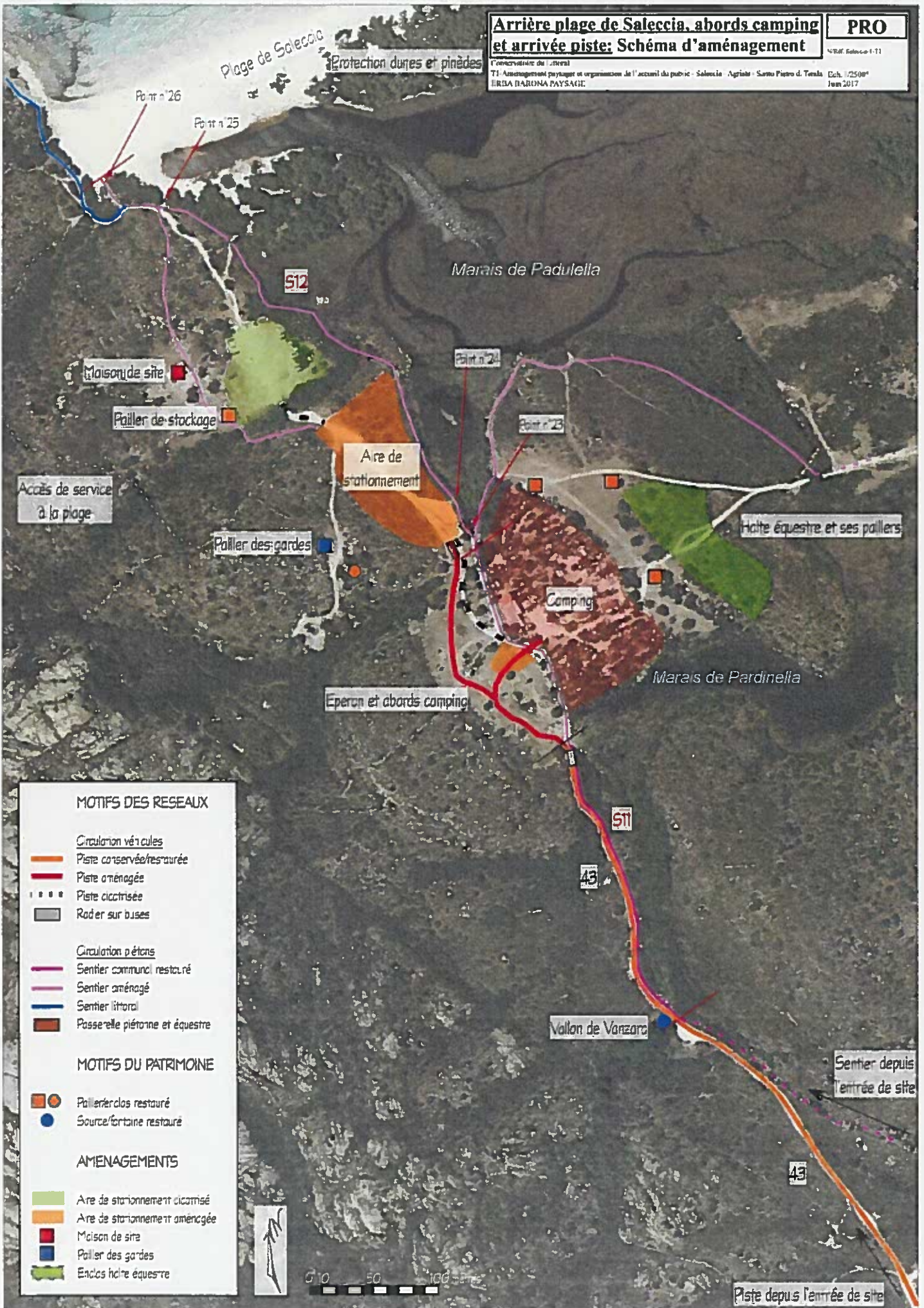
VRM Saleccia-1-11

L'Observatoire de l' littoral

T1 - Aménagement paysager et organisation de l'accueil du public - Saleccia - Agrisole - Sesto Pietro d. Tenda

Ech. 1/2500^e
Jan 2017

URBA BARONA PAYSAGE



MOTIFS DES RESEAUX

- Circulation véhicules**
- Piste conservée/restaurée
 - Piste aménagée
 - Piste cicatrisée
 - Radier sur buses

Circulation piétons

- Sentier communal restauré
- Sentier aménagé
- Sentier littoral
- Passerelle piétonne et équestre

MOTIFS DU PATRIMOINE

- ● Pailier/clos restauré
- Source/fontaine restaurée

AMENAGEMENTS

- Aire de stationnement cicatrisée
- Aire de stationnement aménagée
- Maison de site
- Pailier des gardes
- Enclos halte équestre



0 10 50 100 m

Piste depuis l'entrée de site

L'aire de stationnement (150 places) : Plan d'aménagement projeté

Construzione di L'Interni
 TI - Aménagement paysager et organisation de l'espace de public - Salsicci - Agrate - Sesto Piano di Tivoli - Ech. 1:10000P
 Juin 2017
 EREA BARONAI PAVSAGE

PRO

1934 Salsicci 1

Zone d'activités légère
 de débroussaillage (OUD)



1 L'aire actuelle est très large...



2 Les murs de clôture espacés dans le rectangle...

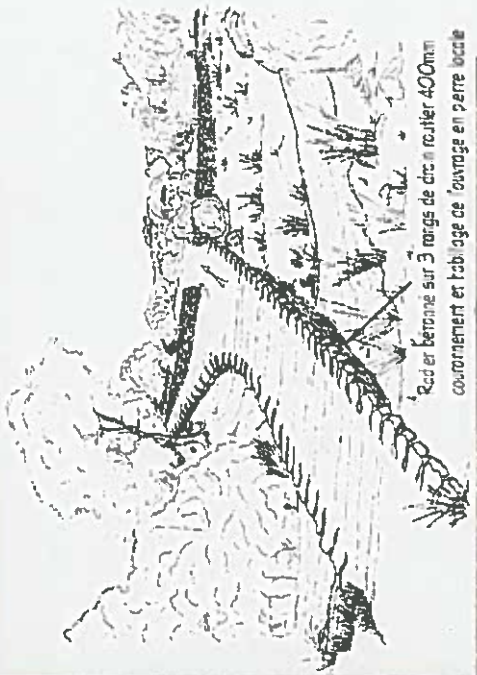


3 Mur de stationnement effondré à restaurer.

ETAT ACTUEL



ETAT PROJETE : nettoyage et reprofilage du ruisseau de Picchetto, et mise en oeuvre du radier bétonné n°1 sur buses à l'entrée de l'aire de stationnement



Suite (cf plan Eyeron et abords camping)

Chemin de la maison de site et abords : Plan d'aménagement projeté

Le projet est financé par le Département de l'Énergie et de l'Équipement Rural et le Département de l'Énergie et de l'Équipement Rural.
LIBA BARRINA PAYSAGE


PRO

N°044 Séleuca 1

Éch. 1/1000
Juin 2017



1 Passage de mur à restaurer...




2 Entree en terre à creuser et restauration du mur...



3 Terre remuée à restaurer sous la maison de site...



4 Le mur et ses alentours de la maison de site à restaurer...



5 Accen porting à restaurer en prairie naturelle...



PRO

18800 - Salzeica 1/11

Chemin de la maison de site et abords : Perspectives de principe n°1 et 2

Conservatoire de L'Étrou

Titulaire : Administration publique - Salzeica - Agrupar - Saao Pinaro di Tende - E.ch.
Date : Juin 2017

ERDA BIAKTONA DAYSAÏGE

Accès actuel à la plage de Salzeica




ETAT ACTUEL 1

Aire de stationnement actuelle à reconvenir en prairie naturelle




ETAT ACTUEL 2



Sentier vers la plage

ETAT PROJETE 1 : dépose de l'actuelle barrière coulissante et des chicanes piétonnes, fermeture du mur de clôture en pierre, et cicatrisation de l'actuelle aire de stationnement et du chemin d'accès vers la plage



ETAT PROJETE 2 : restauration du passage de mur en pierre sèche avec couronnement de grosses pierres

L'éperon et les abords du camping : Plan d'aménagement projeté

PRO

N°M2 346204-111

Lch. 11/00P
Juin 2017


Consultation de l'avis
11. Aménagement paysager et organisation de l'accès du public - Salceiras - Agrens - Sauto Pedro de Tenda
URBABARUNA (AV) S.A.U.E.



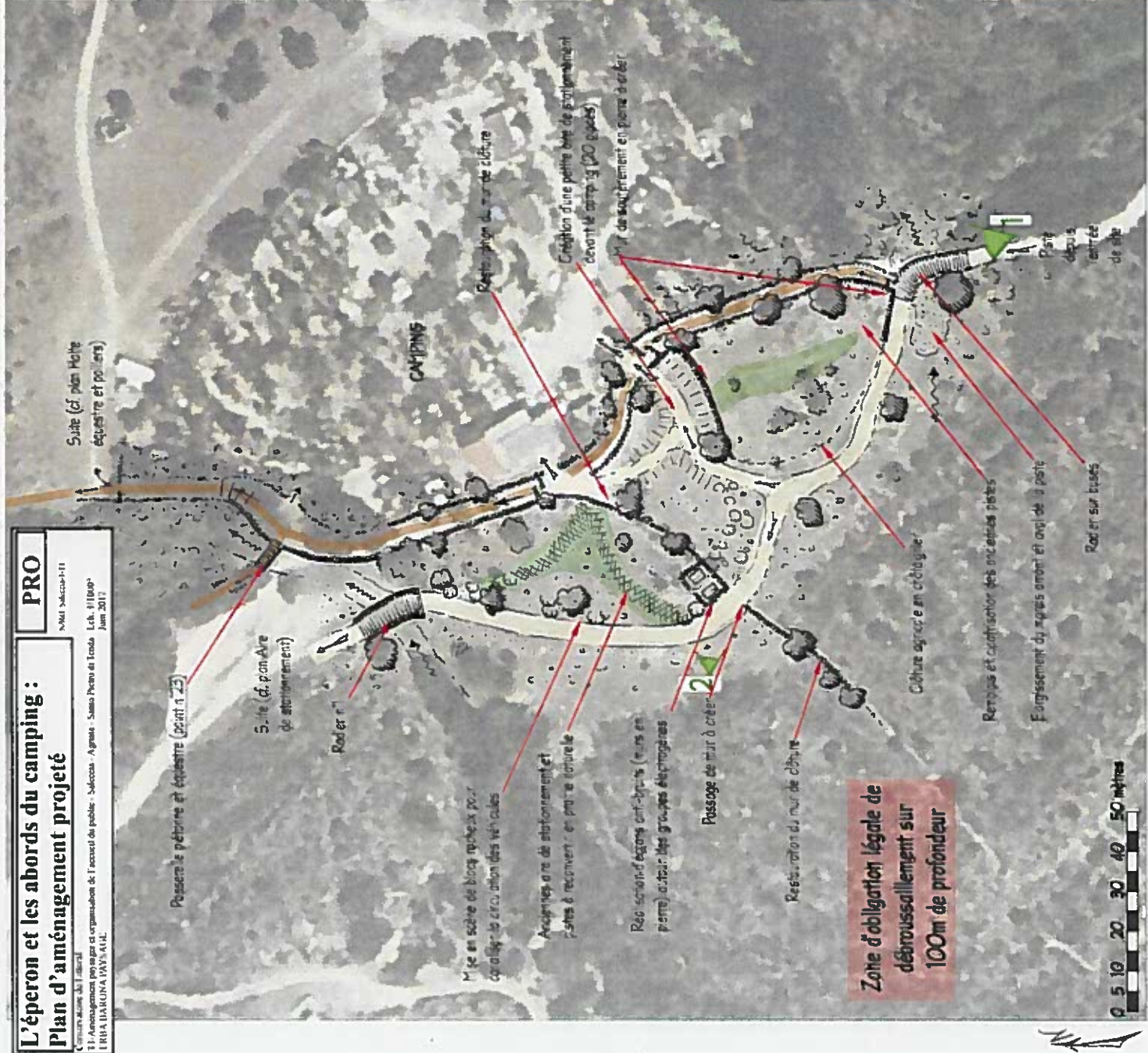
1 Belle vue sur le marais...



2 Vue de l'éperon à aménager...



3 Les groupes électrogènes du camping sont actuellement visibles...



L'éperon et les abords du camping :
Perspectives de principe n°1 et 2

Conservatoire du Littoral
 11-Avenue du commandant Payange et organisation de l'accueil du public - Sadeac - Agroparc - Basso Puro di Tenda - E.C.H.
 06110 BARONIA PAYSAGE
 Juin 2017

PRO

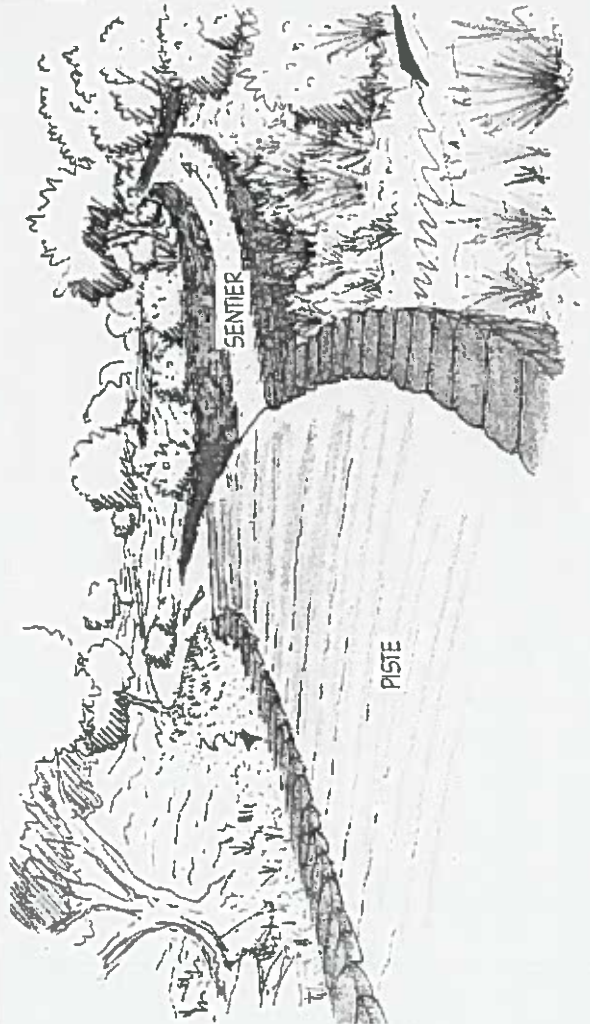
18/04/2016 (v.1.1)

L'ARRIVEE SUR LE SITE DE L'EPERON



ETAT ACTUEL 1

ETAT PROJETE 1 : mise en oeuvre d'un radier sur buses, et création de murs de soutènement en pierre consolidant les circulations véhiculaires et piétons...



LE PASSAGE DU COL

ETAT ACTUEL 2



ETAT PROJETE 2 : création de murs en pierre façon "pailier en ruine" pour masquer les groupes électrogènes du camping, et restauration du passage de mur à l'amont...

Le pailler des gardes et ses abords : Plan d'aménagement projeté

Conservatoire du Littoral
 TI - Aménagement paysager et organisation de l'accueil du public - Sélection - Agrisole - Sanno Estero di Tonda
 ERBA BARONIA PAYSAGE
 Juin 2017

PRO

10114 24x30x1

Éch. 1/1000

Juin 2017

1 Faire d'axes ou pailler des gardes...




2 Pailler et petits cure de stationnement...



3 Petit enclos à restaurer...



4 Petit intérieur de enclos : petite ouverture au niveau du sol...



5 Four à restaurer ponctuellement...



6 Couverture du four à restaurer ponctuellement...



7 Petit canal en pierre à dégager et mettre en valeur...

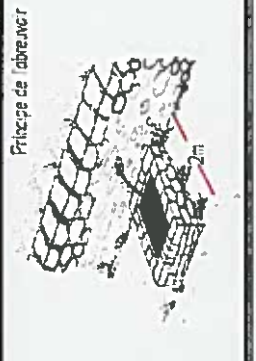
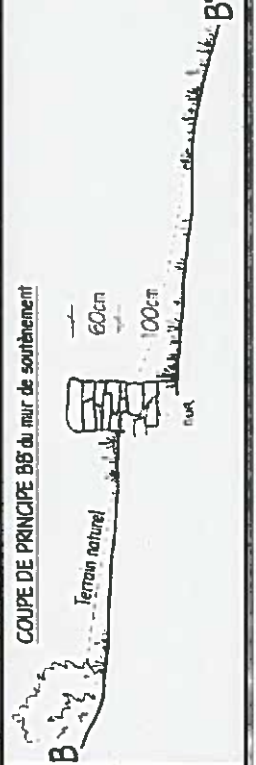

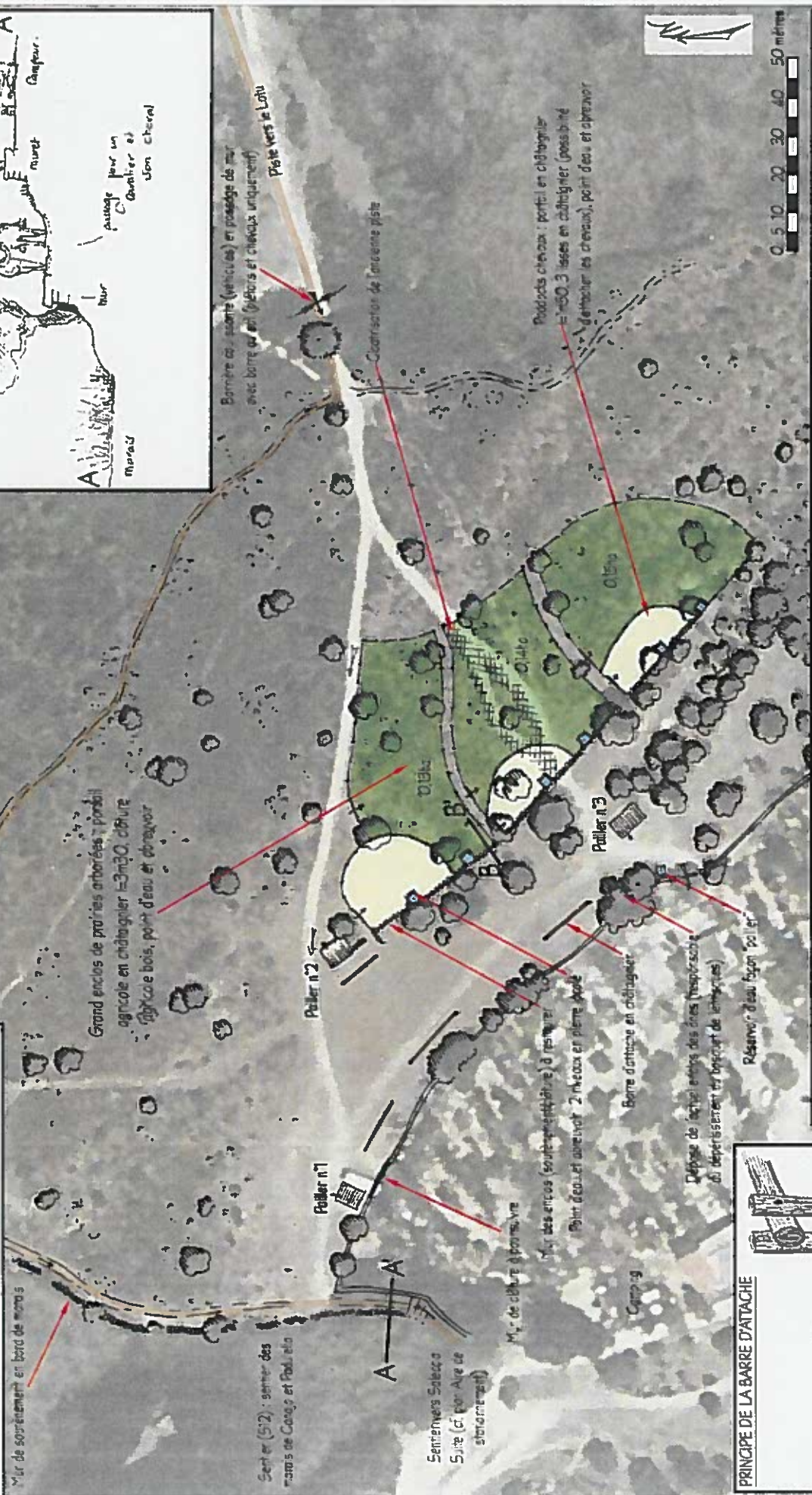
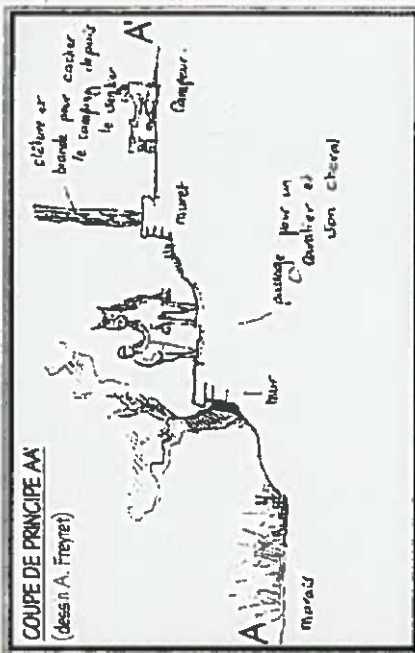


8 Arçonnées détachées à purger et électrifier...



La halte équestre et ses pailiers : Plan d'aménagement projeté

PRO
 1/25000 Echelle 1:25
 TI - Aménagement paysager et organisation de l'accueil du public - Sélectra - Agence - Sasso Piano di Thessa. Ech. 1/10000
 ERB - BARONA PAYSAGE
 Juin 2017



Le vallon de Vanzaro : Plan d'aménagement projeté

PRO

1954 - Séries 171

TI - Aménagement paysager et organisation de l'espace public - Secteur - Agriles - Sasso Pierno di Tenda - Ech. 1/10000
ERBA BARONA PAYSAGE
Juin 2017

1 Problème d'écoulement d'eau en travers de la piste.



4 Etat actuel de la piste.




2 Besoin en pierre et ciment de la piste à restaurer.



3 Réservoir en bloc de porphyre béton, à fixer en pierre locale...



CROQUIS DE PRINCIPE : mise en oeuvre d'un radier bétonné sur 3 rangs de buse, d'un canal en pierre entre le bassin restauré et le flanc amont du radier.



PRO

**Sentiers du site - S12 - Point n°23 :
Franchissement du ruisseau de Piccetto**

Conservatoire du Littoral
11 - Aménagements pour un site d'intérêt public - Salscross - Agrumes - Smao Pêche et Truands - Eick
EREA BARONIA PAYSAGE Juin 2013

Description de l'ouvrage de franchissement du ruisseau de Piccetto :

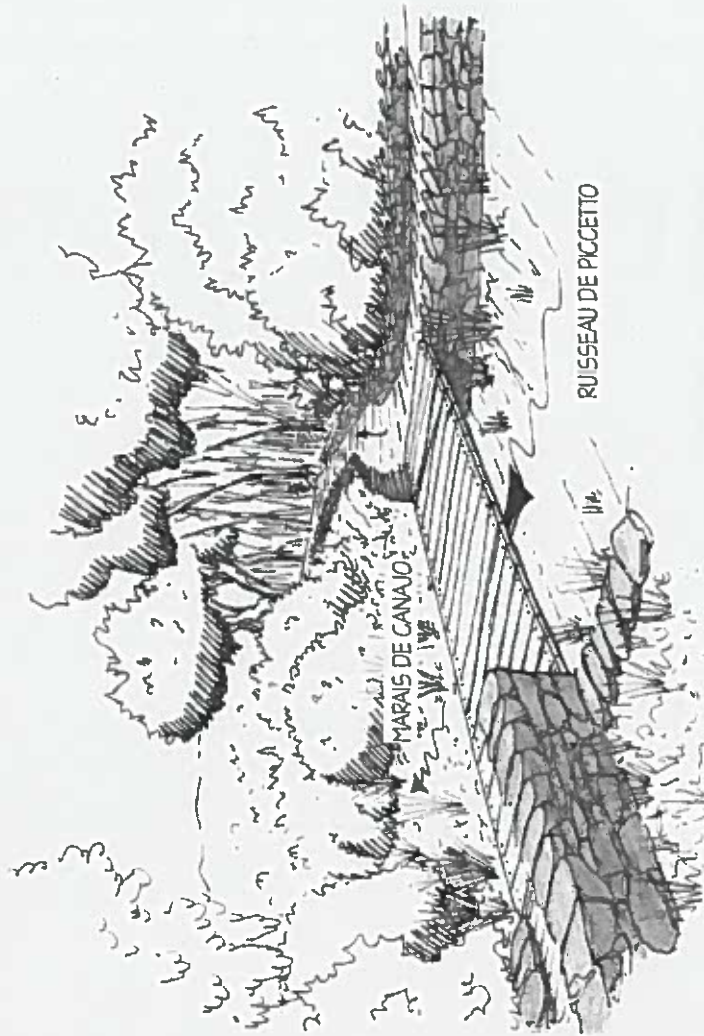
Passerelle basse de 7ml de portée, sur 4 IPN reposant sur deux culées béton
ferroliées non visitées ou habillées en pierre locale. Le tablier en châtaignier (longueur
9ml, largeur 2m40), sans garde corps, avec liteaux sur chaque bord de plate age.



ETAT ACTUEL 1



ETAT ACTUEL 2



RUISSEAU DE PICCETTO

MARAI DE CANAUO

ETAT PROJETE 2 : installation d'une passerelle basse
permettant le franchissement du ruisseau de Piccetto...

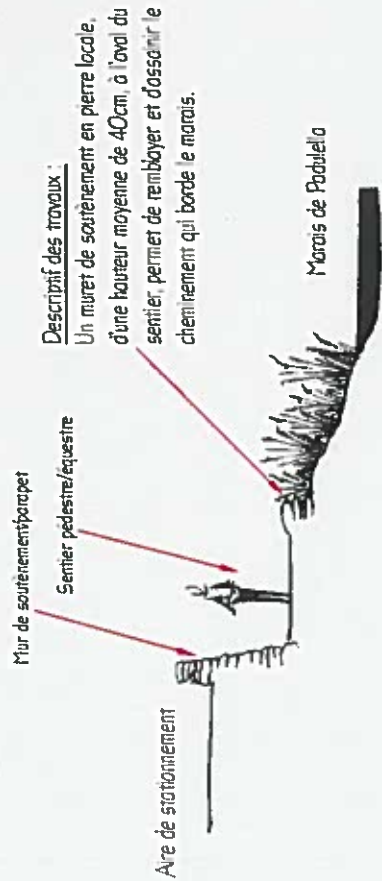


ETAT PROJETE 1 : élimination des peupliers, et création du sentier...

Sentiers du site - S12 - Point n°24 :
Sentier bordant les marais

PRO
 17/04/2016 Sébastien L
 Conservatoire du Littoral
 11 - Aménagement paysager et organisation de l'accueil du public - Salses - Agreste - Sasso Piatto di Tivole. Ech.
 Juin 2017
 ERB \ BARONA PAYSAGE

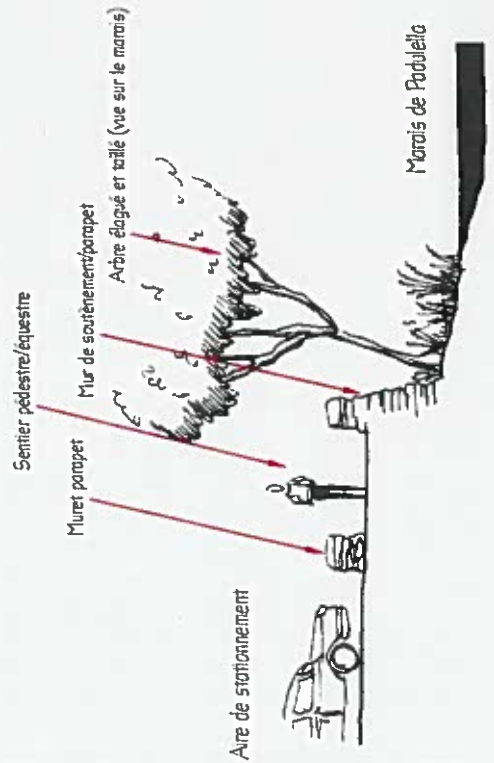
COUPE DE PRINCIPE D'AMENAGEMENT n°1
 (juste après le franchissement du ruisseau de Picchetto en allant vers la plage)



Descriptif des travaux :

Un muret de soutènement en pierre locale, d'une hauteur moyenne de 40cm, à l'aval du sentier, permet de remblayer et d'assainir le cheminement qui borde le marais.

COUPE DE PRINCIPE D'AMENAGEMENT n°2
 (un peu plus loin, en longeant l'aire de stationnement)



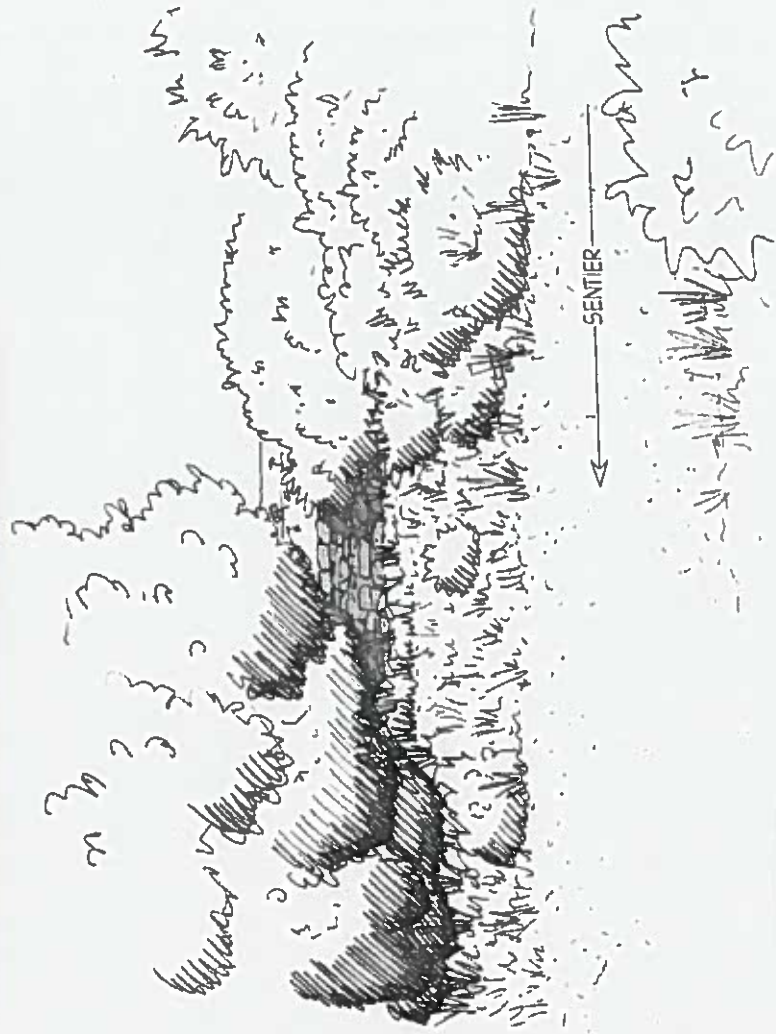
ETAT ACTUEL



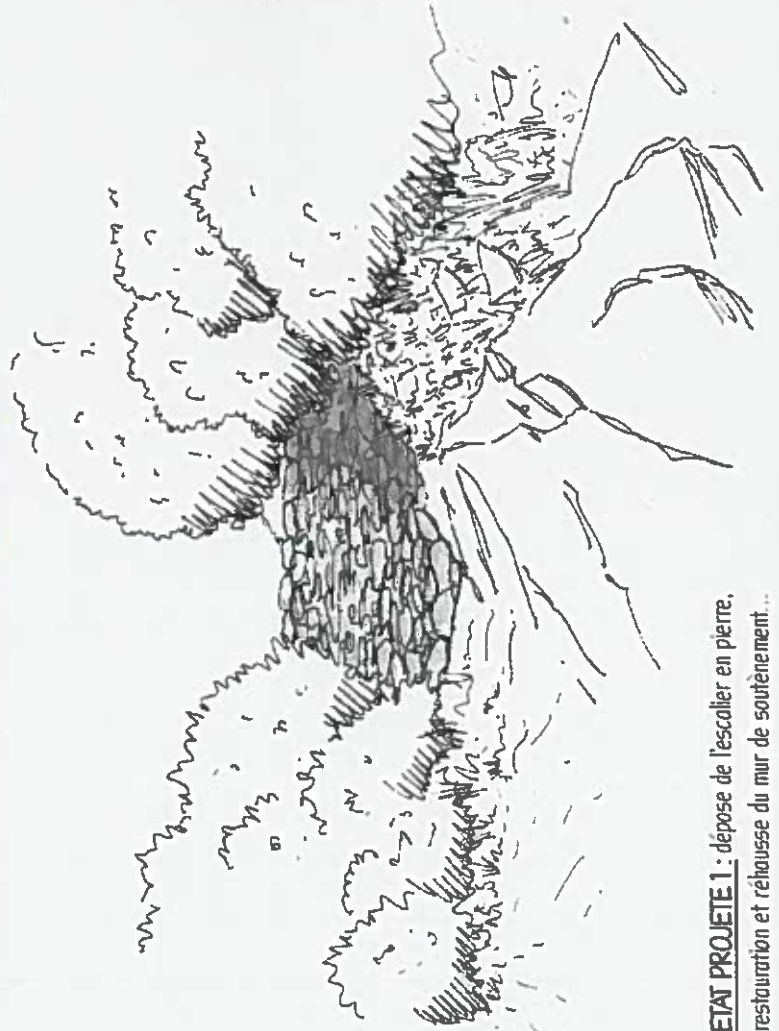
ETAT PROJETE : le sentier offre une vue dégagée sur les marais...



Passage actuel à fermer



ETAT PROJETE 2 : création d'un muret parapet en pierre...



ETAT PROJETE 1 : dépose de l'escalier en pierre, restauration et réhausse du mur de soutènement...

**Sentier du site - S12 - Point n°26 :
Calade d'accès à la plage**

PRO

PMU Salerno 1/21

Comune di Lido di

TI - Assessorato Paesaggio e organizzazione de l'accedo da galle - Saliccia - Agrate - Sesto Piero di Bando - Etch.
ERB. BARONA PAYSAGE

Jun 2017

ETA' PROIETE : mise en oeuvre d'une calade traditionnelle en pierre locale avec emmarchements pour faciliter et sécuriser le cheminement d'accès à la plage très fréquenté en saison estivale ...

ETA' ACTUEL



