



4.4.1 A quelle(s) procédure(s) administrative(s) d'autorisation le projet a-t-il été ou sera-t-il soumis ?

La décision de l'autorité administrative de l'Etat compétente en matière d'environnement devra être jointe au(x) dossier(s) d'autorisation(s).

*Permis de construire par rénovation et extension d'une habitation*

4.4.2 Précisez ici pour quelle procédure d'autorisation ce formulaire est rempli

*Demande de permis de construire*

4.5 Dimensions et caractéristiques du projet et superficie globale (assiette) de l'opération - préciser les unités de mesure utilisées

Grandeurs caractéristiques	Valeur
<i>emprise au sol de l'extension</i>	<i>68,00m<sup>2</sup></i>

4.6 Localisation du projet

Adresse

*lieudit Giovarvello  
20140 Serra di Ferro*

Coordonnées géographiques<sup>1</sup> Long. \_\_\_° \_\_\_' \_\_\_" Lat. \_\_\_° \_\_\_' \_\_\_"

Pour les rubriques 5° a), 6° b) et d), 8°, 10°, 18°, 28° a) et b), 32° ; 41° et 42° :

Point de départ : Long. \_\_\_° \_\_\_' \_\_\_" Lat. \_\_\_° \_\_\_' \_\_\_"

Point d'arrivée : Long. \_\_\_° \_\_\_' \_\_\_" Lat. \_\_\_° \_\_\_' \_\_\_"

Communes traversées :

4.7 S'agit-il d'une modification/extension d'une installation ou d'un ouvrage existant ? Oui  Non

4.7.1 Si oui, cette installation ou cet ouvrage a-t-il fait l'objet d'une étude d'impact ? Oui  Non

4.7.2 Si oui, à quelle date a-t-il été autorisé ?

4.8 Le projet s'inscrit-il dans un programme de travaux ? Oui  Non

Si oui, de quels projets se compose le programme ?

5. Sensibilité environnementale de la zone d'implantation envisagée

5.1 Occupation des sols

Quel est l'usage actuel des sols sur le lieu de votre projet ?

*Terrain en friche sans végétaux  
Aucun défrichement à réaliser*

Existe-t-il un ou plusieurs documents d'urbanisme (ensemble des documents d'urbanisme concernés) réglementant l'occupation des sols sur le lieu/tracé de votre projet ? Oui  Non

<sup>1</sup> Pour l'outre-mer, voir notice explicative

Si oui, intitulé et date d'approbation :  
 Précisez le ou les règlements  
 applicables à la zone du projet

Pour les rubriques 33° à 37°, le ou les documents ont-ils fait l'objet d'une évaluation  
 environnementale ? Oui  Non

**5.2 Enjeux environnementaux dans la zone d'implantation envisagée :**

Complétez le tableau suivant, par tous moyens utiles, notamment à partir des informations disponibles sur le site internet  
<http://www.developpement-durable.gouv.fr/etude-impact>

Le projet se situe-t-il :	Oui	Non	Lequel/Laquelle ?
dans une zone naturelle d'intérêt écologique, faunistique et floristique de type I ou II (ZNIEFF) ou couverte par un arrêté de protection de biotope ?	<input type="checkbox"/>	<input checked="" type="checkbox"/>	
en zone de montagne ?	<input type="checkbox"/>	<input checked="" type="checkbox"/>	
sur le territoire d'une commune littorale ?	<input checked="" type="checkbox"/>	<input type="checkbox"/>	<i>Pute Iolb</i>
dans un parc national, un parc naturel marin, une réserve naturelle (régionale ou nationale) ou un parc naturel régional ?	<input type="checkbox"/>	<input checked="" type="checkbox"/>	
sur un territoire couvert par un plan de prévention du bruit, arrêté ou le cas échéant, en cours d'élaboration ?	<input type="checkbox"/>	<input checked="" type="checkbox"/>	
dans une aire de mise en valeur de l'architecture et du patrimoine ou une zone de protection du patrimoine architectural, urbain et paysager ?	<input type="checkbox"/>	<input checked="" type="checkbox"/>	
dans une zone humide ayant fait l'objet d'une délimitation ?	<input type="checkbox"/>	<input checked="" type="checkbox"/>	
dans une commune couverte par un plan de prévention des risques naturels prévisibles ou par un plan de prévention des risques technologiques ?	<input type="checkbox"/>	<input checked="" type="checkbox"/>	
si oui, est-il prescrit ou approuvé ?	<input type="checkbox"/>	<input type="checkbox"/>	
dans un site ou sur des sols pollués ?	<input type="checkbox"/>	<input checked="" type="checkbox"/>	
dans une zone de répartition des eaux ?	<input type="checkbox"/>	<input checked="" type="checkbox"/>	

dans un périmètre de protection rapprochée d'un captage d'eau destiné à l'alimentation humaine ?

dans un site inscrit ou classé ?

**Le projet se situe-t-il, dans ou à proximité :** **Oui** **Non** **Lequel et à quelle distance ?**

d'un site Natura 2000 ?

d'un monument historique ou d'un site classé au patrimoine mondial de l'UNESCO ?

**6. Caractéristiques de l'impact potentiel du projet sur l'environnement et la santé humaine**

**6.1 Le projet envisagé est-il susceptible d'avoir les incidences suivantes ?**

Veillez compléter le tableau suivant :

Domaines de l'environnement :		Oui	Non	De quelle nature ? De quelle importance ? Appréciez sommairement l'impact potentiel
<b>Ressources</b>	Engendre-t-il des prélèvements d'eau ?	<input type="checkbox"/>	<input checked="" type="checkbox"/>	
	Impliquera-t-il des drainages / ou des modifications prévisibles des masses d'eau souterraines ?	<input type="checkbox"/>	<input checked="" type="checkbox"/>	
	Est-il excédentaire en matériaux ?	<input type="checkbox"/>	<input checked="" type="checkbox"/>	
	Est-il déficitaire en matériaux ? Si oui, utilise-t-il les ressources naturelles du sol ou du sous-sol ?	<input type="checkbox"/>	<input checked="" type="checkbox"/>	
	Est-il susceptible d'entraîner des perturbations, des dégradations, des destructions de la biodiversité existante : faune, flore, habitats, continuités écologiques ?	<input type="checkbox"/>	<input checked="" type="checkbox"/>	
<b>Milieu naturel</b>	Est-il susceptible d'avoir des incidences sur les zones à sensibilité particulière énumérées au 5.2 du présent formulaire ?	<input type="checkbox"/>	<input checked="" type="checkbox"/>	
	Engendre-t-il la consommation d'espaces naturels, agricoles, forestiers, maritimes ?	<input type="checkbox"/>	<input checked="" type="checkbox"/>	

	Est-il concerné par des risques technologiques ?	<input type="checkbox"/>	<input checked="" type="checkbox"/>
<b>Risques et nuisances</b>	Est-il concerné par des risques naturels ?	<input type="checkbox"/>	<input checked="" type="checkbox"/>
	Engendre-t-il des risques sanitaires ? Est-il concerné par des risques sanitaires ?	<input type="checkbox"/>	<input checked="" type="checkbox"/>
	Est-il source de bruit ? Est-il concerné par des nuisances sonores ?	<input type="checkbox"/>	<input checked="" type="checkbox"/> <input type="checkbox"/>
<b>Commodités de voisinage</b>	Engendre-t-il des odeurs ? Est-il concerné par des nuisances olfactives ?	<input type="checkbox"/>	<input checked="" type="checkbox"/> <input type="checkbox"/>
	Engendre-t-il des vibrations ? Est-il concerné par des vibrations ?	<input type="checkbox"/>	<input checked="" type="checkbox"/> <input checked="" type="checkbox"/>
	Engendre-t-il des émissions lumineuses ? Est-il concerné par des émissions lumineuses ?	<input type="checkbox"/>	<input checked="" type="checkbox"/> <input checked="" type="checkbox"/>
	Engendre-t-il des rejets polluants dans l'air ?	<input type="checkbox"/>	<input checked="" type="checkbox"/>
<b>Pollutions</b>	Engendre-t-il des rejets hydrauliques ? Si oui, dans quel milieu ?	<input type="checkbox"/>	<input checked="" type="checkbox"/> <input type="checkbox"/>
	Engendre-t-il la production d'effluents ou de déchets non dangereux, inertes, dangereux ?	<input type="checkbox"/>	<input checked="" type="checkbox"/>
<b>Patrimoine / Cadre de vie / Population</b>	Est-il susceptible de porter atteinte au patrimoine architectural, culturel, archéologique et paysager ?	<input type="checkbox"/>	<input checked="" type="checkbox"/>
	Engendre-t-il des modifications sur les activités humaines (agriculture, sylviculture, urbanisme / aménagements) ?	<input type="checkbox"/>	<input checked="" type="checkbox"/>

6.2 Les incidences du projet identifiées au 6.1 sont-elles susceptibles d'être cumulées avec d'autres projets connus ?

Oui  Non  Si oui, décrivez lesquelles :

**6.3 Les incidences du projet identifiées au 6.1 sont-elles susceptibles d'avoir des effets de nature transfrontière ?**

Oui  Non  Si oui, décrivez lesquels :

**7. Auto-évaluation (facultatif)**

Au regard du formulaire rempli, estimez-vous qu'il est nécessaire que votre projet fasse l'objet d'une étude d'impact ou qu'il devrait en être dispensé ? Expliquez pourquoi.

*Au vu de l'impact minimal de ce projet et de l'impact existant sur l'environnement je ne vois pas la nécessité d'une étude d'impact.*

**8. Annexes**

**8.1 Annexes obligatoires**

	Objet
<input checked="" type="checkbox"/>	Un plan de situation 1/25 000 ou, à défaut, au 1/50 000 (Il peut s'agir d'extraits cartographiques du document d'urbanisme s'il existe) ;
<input checked="" type="checkbox"/>	Des photographies datées (2 ans maximum) de la zone d'implantation, avec une localisation cartographique des différentes prises de vue ;
<input checked="" type="checkbox"/>	Un plan du projet ou, pour les travaux, ouvrages ou aménagements visés aux rubriques 5° a), 6° b) et d), 8°, 10°, 18°, 28° a) et b), 32°, 41° et 42° un projet de tracé ou une enveloppe de tracé ;
<input checked="" type="checkbox"/>	<b>Sauf pour les travaux, ouvrages ou aménagements visés aux rubriques 5° a), 6° b) et d), 8°, 10°, 18°, 28° a) et b), 32°, 41° et 42° :</b> plan des abords du projet (100 mètres au minimum) pouvant prendre la forme de photos aériennes datées et complétées si nécessaire selon les évolutions récentes, à une échelle comprise entre 1/2 000 et 1/5 000. Ce plan devra préciser l'affectation des constructions et terrains avoisinants ainsi que les canaux, plans d'eau et cours d'eau ;

**8.2 Autres annexes volontairement transmises par le maître d'ouvrage ou pétitionnaire**

Veillez compléter le tableau ci-joint en indiquant les annexes jointes au présent formulaire d'évaluation, ainsi que les parties auxquelles elles se rattachent

Objet


9. Engagement et signature

Je certifie sur l'honneur l'exactitude des renseignements ci-dessus



Fait à

*Rute Polo*

le,

*28/10/2013*

Signature



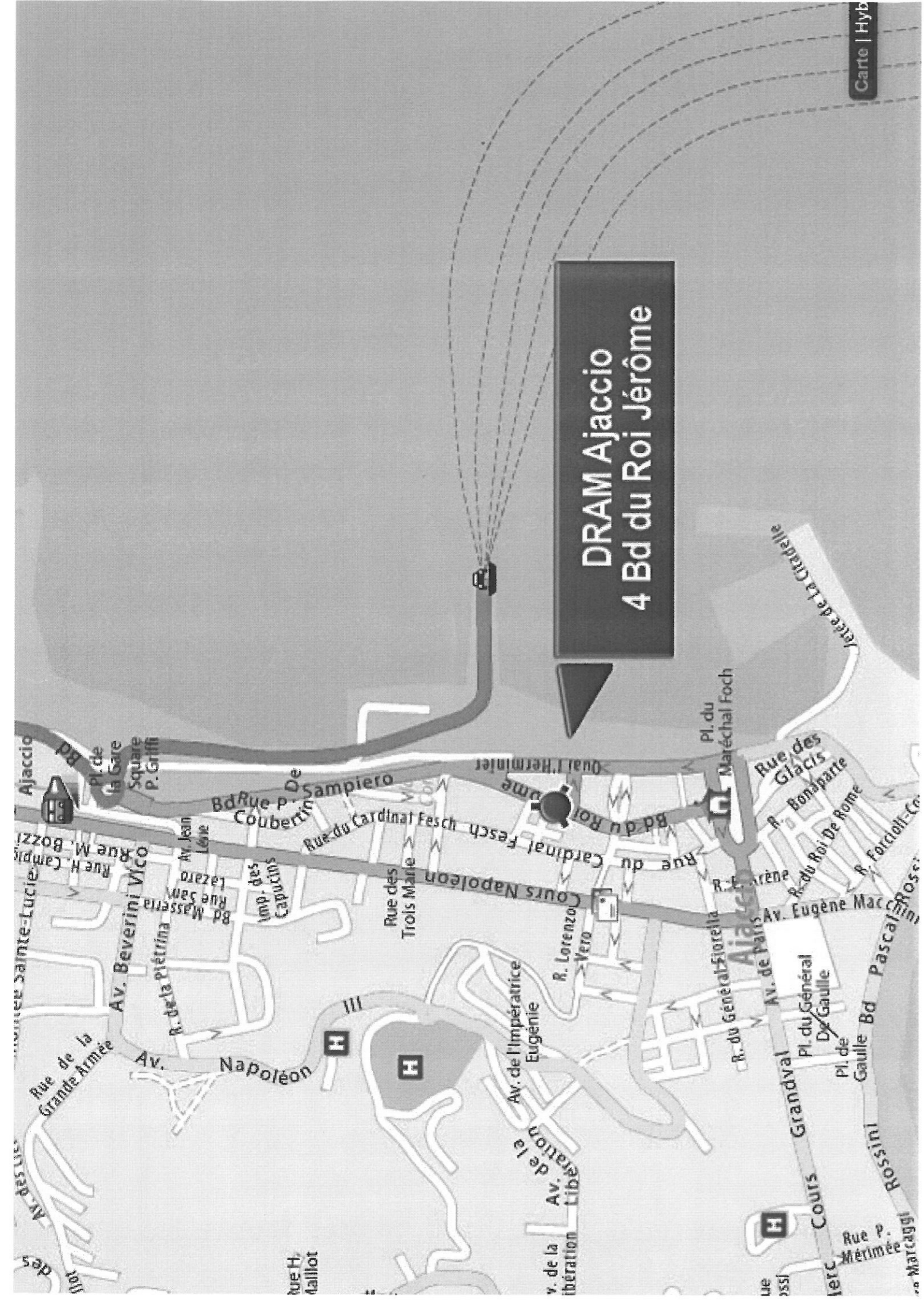












**DRAM Ajaccio**  
**4 Bd du Roi Jérôme**

Carte | Hyb

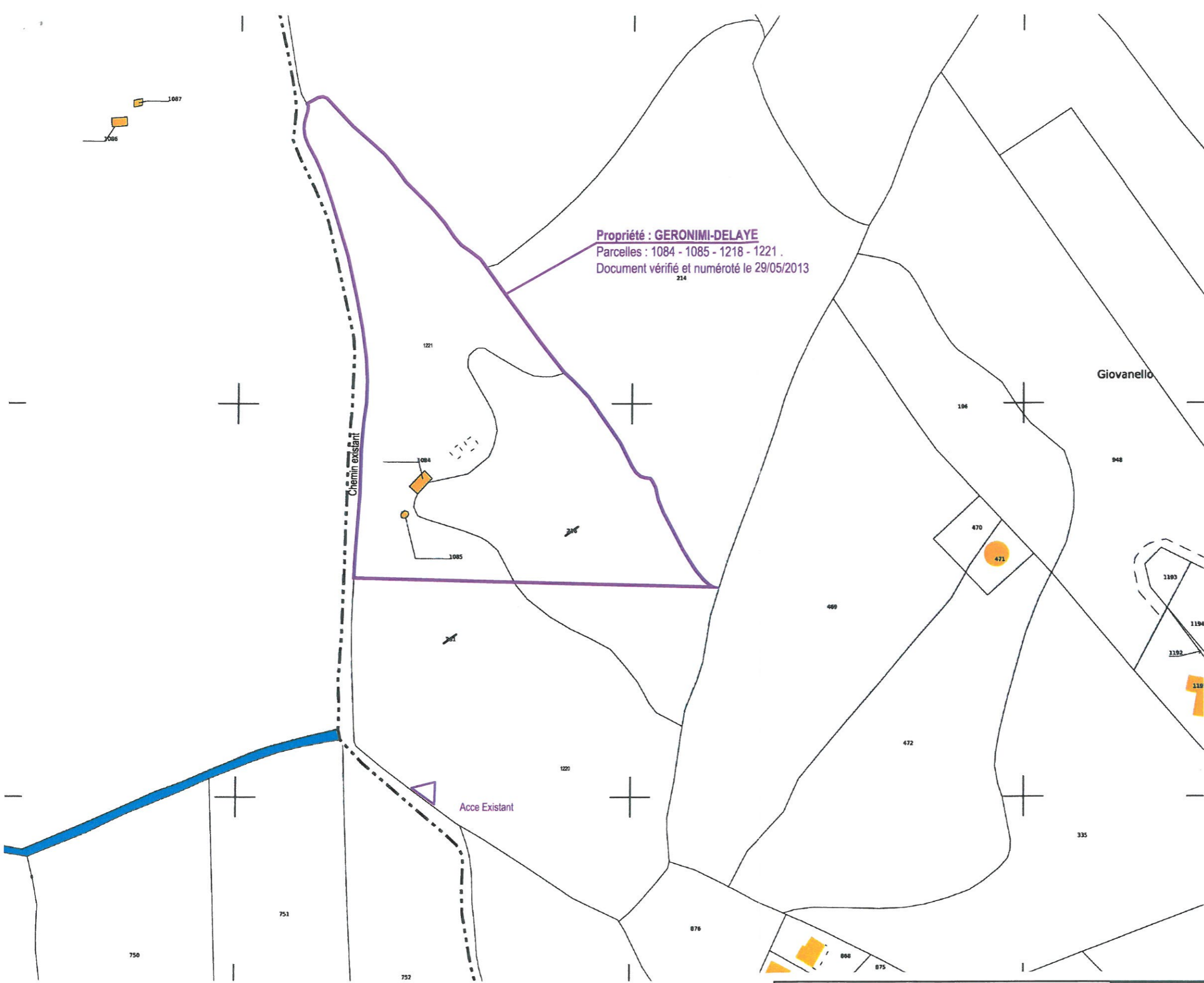


**PLAN DE SITUATION**

<b>GERONIMI-DELAYE</b>			
Réhabilitation et extension d'une casa + Rénovation en gîte de casеду + création d'une piscine			
Maître de l'ouvrage :		Adresse du terrain :	Affaire n° : Plan n° :
Mme. GERONIMI-DELAYE 195 imp.Puits des Gavottes 84300 Les Taillades		Lieu-dit Giovanello 20140 SERRA DI FERRO	<b>2012-24</b> <b>01 PC</b>
Phase : <b>PERMIS DE CONSTRUIRE</b>		Echelle :	
Libellé : <b>PLAN DE SITUATION</b>		Date : 17-juil-13	
		PCMi    1	

*Mariotti James*


Louis MARIOTTI DECORATEUR & Bruno JAMES ARCHITECTE  
63 avenue Claude Monet 13014 Marseille TEL 04.91.25.88.30  
mariotti-james@wanadoo.fr - Fax 04 91 80 03 21



Propriété : GERONIMI-DELAYE  
 Parcelles : 1084 - 1085 - 1218 - 1221 .  
 Document vérifié et numéroté le 29/05/2013  
 214

Giovanello

**EXTRAIT DU PLAN CADASTRAL**  
 Département : CORSE DU SUD  
 Commune : SERRA-DI-FERRO  
 Section : C  
 Echelle d'édition 1/2000

 <b>GERONIMI-DELAYE</b> Réhabilitation et extension d'une casa + Rénovation en gîte de casedu + création d'une piscine			
Maître de l'ouvrage : Mme. GERONIMI-DELAYE 195 imp.Puits des Gavottes 84300 Les Taillades mariotti-james@wanadoo.fr - Fax 04 91 80 03 21	Adresse du terrain : Lieu-dit Giovanello 20140 SERRA DI FERRO	Affaire n° : <b>2012-24</b>	Plan n° : <b>02 PC</b>
Phase : <b>PERMIS DE CONSTRUIRE</b>		Echelle : 1/2000° Date : 17-juil-13	
Libellé : <b>PLAN CADASTRAL</b>		<b>PCMi 2</b>	