

Demande d'examen au cas par cas préalable à la réalisation d'une étude d'impact

Article R. 122-3 du code de l'environnement

*Ce formulaire n'est pas applicable aux installations classées pour la protection
de l'environnement*

*Ce formulaire complété sera publié sur le site internet de l'autorité administrative de l'Etat
compétente en matière d'environnement*

Avant de remplir cette demande, lire attentivement la notice explicative

Cadre réservé à l'administration

Date de réception

Dossier complet le

N° d'enregistrement

1. Intitulé du projet

Restauration et aménagement de la digue de la base navale d'Aspretto
(Ajaccio)

2. Identification du maître d'ouvrage ou du pétitionnaire

2.1 Personne physique

Nom

Prénom

2.2 Personne morale

Dénomination ou raison sociale

Conservatoire d'espaces naturels de Corse

Nom, prénom et qualité de la personne
habilitée à représenter la personne morale

Michel Leenhardt, Président

RCS / SIRET 39075220200031

Forme juridique association loi 1901

Joignez à votre demande l'annexe obligatoire n°1

3. Rubrique(s) applicable(s) du tableau des seuils et critères annexé à l'article R. 122-2 du code de l'environnement et dimensionnement correspondant du projet

N° de rubrique et sous rubrique	Caractéristiques du projet au regard des seuils et critères de la rubrique
10-E	Consolidation d'une digue existante sur une surface inférieure à 2000m ²

4. Caractéristiques générales du projet

Doivent être annexées au présent formulaire les pièces énoncées à la rubrique 8.1 du formulaire

4.1 Nature du projet

- renforcement de la digue existante par dépose de blocs rocheux sur un linéaire de 25 m, côté mer
 - agrandissement de deux terre-plein (2x 50 m²) côté darse
- travaux sur domaine public maritime de part et d'autre de la digue cadastrée, en dehors de la limite des eaux (digue du port militaire d'Aspretto)

4.2 Objectifs du projet

Préservation d'une colonie de nidification du Goéland d'Audouin dans le cadre d'un programme européen LIFE "défense nature 2 mil LIFE11NAT/FR/000734, sur un site Natura 2000 :

- 1) renforcement de la digue contre les tempêtes
- 2) agrandissement des aires de reproduction

4.3 Décrivez sommairement le projet

4.3.1 dans sa phase de réalisation

- 1) renforcement de la digue existante
 - mise en dépôt de blocs rocheux
 - transport de long de la digue
 - pose sur la façade ouest
 - 2) agrandissement des aires de reproduction
 - mise en place de blocs rocheux (sous-bassement)
 - comblement par blocs concassés
 - pose d'un géotextile d'origine végétale
 - couche de tuf + nivellement
- Travaux prévus entre octobre 2013 et février 2014

4.3.2 dans sa phase d'exploitation

- 1) aucune intervention
- 2) nidification des goélands d'Audouin

4.4.1 A quelle(s) procédure(s) administrative(s) d'autorisation le projet a-t-il été ou sera-t-il soumis ?

La décision de l'autorité administrative de l'Etat compétente en matière d'environnement devra être jointe au(x) dossier(s) d'autorisation(s).

- autorisation de travaux sur DPM
- étude simplifiée d'incidences Natura 2000

4.4.2 Précisez ici pour quelle procédure d'autorisation ce formulaire est rempli

autorisation de travaux sur DPM

4.5 Dimensions et caractéristiques du projet et superficie globale (assiette) de l'opération - préciser les unités de mesure utilisées

Grandeurs caractéristiques	Valeur
surface globale estimée	500m ²
1) longueur x largeur x hauteur	25x6x2,5m = 375m ³
2) remblai aires de nidification	2x150 m = 300 m ²

4.6 Localisation du projet

Adresse et commune(s) d'implantation	Coordonnées géographiques¹	Long. ___° ___' ___" ___	Lat. ___° ___' ___" ___
Base navale d'Aspretto	Pour les rubriques 5° a), 6° b) et d), 8°, 10°, 18°, 28° a) et b), 32° ; 41° et 42° :		
	Point de départ :	Long. <u>41° 55' 18"</u> ___	Lat. <u>8° 45' 44"</u> ___
	Point d'arrivée :	Long. <u>41° 55' 14"</u> ___	Lat. <u>8° 45' 50"</u> ___
	Communes traversées :	Ajaccio (Corse du Sud)	

4.7 S'agit-il d'une modification/extension d'une installation ou d'un ouvrage existant ? Oui Non

4.7.1 Si oui, cette installation ou cet ouvrage a-t-il fait l'objet d'une étude d'impact ? Oui Non

4.7.2 Si oui, à quelle date a-t-il été autorisé ?

4.8 Le projet s'inscrit-il dans un programme de travaux ? Oui Non

Si oui, de quels projets se compose le programme ?

¹ Pour l'outre-mer, voir notice explicative

5. Sensibilité environnementale de la zone d'implantation envisagée

5.1 Occupation des sols

Quel est l'usage actuel des sols sur le lieu de votre projet ?

digue portuaire d'une base militaire

Existe-t-il un ou plusieurs documents d'urbanisme (ensemble des documents d'urbanisme concernés) réglementant l'occupation des sols sur le lieu/tracé de votre projet ?

Oui Non

Si oui, intitulé et date d'approbation :
Précisez le ou les règlements applicables à la zone du projet

zone NL du PLU adopté 21 mai 2013

Pour les rubriques 33° à 37°, le ou les documents ont-ils fait l'objet d'une évaluation environnementale ?

Oui Non

5.2 Enjeux environnementaux dans la zone d'implantation envisagée :

Complétez le tableau suivant, par tous moyens utiles, notamment à partir des informations disponibles sur le site internet <http://www.developpement-durable.gouv.fr/etude-impact>

Le projet se situe-t-il :	Oui	Non	Lequel/Laquelle ?
dans une zone naturelle d'intérêt écologique, faunistique et floristique de type I ou II (ZNIEFF) ou couverte par un arrêté de protection de biotope ?	<input checked="" type="checkbox"/>	<input type="checkbox"/>	ZNIEFF FR940030580 - digue d'Aspretto
en zone de montagne ?	<input type="checkbox"/>	<input checked="" type="checkbox"/>	
sur le territoire d'une commune littorale ?	<input checked="" type="checkbox"/>	<input type="checkbox"/>	Ajaccio
dans un parc national, un parc naturel marin, une réserve naturelle (régionale ou nationale) ou un parc naturel régional ?	<input type="checkbox"/>	<input checked="" type="checkbox"/>	
sur un territoire couvert par un plan de prévention du bruit, arrêté ou le cas échéant, en cours d'élaboration ?	<input type="checkbox"/>	<input checked="" type="checkbox"/>	

dans une aire de mise en valeur de l'architecture et du patrimoine ou une zone de protection du patrimoine architectural, urbain et paysager ?	<input type="checkbox"/>	<input checked="" type="checkbox"/>	
dans une zone humide ayant fait l'objet d'une délimitation ?	<input type="checkbox"/>	<input checked="" type="checkbox"/>	
dans une commune couverte par un plan de prévention des risques naturels prévisibles ou par un plan de prévention des risques technologiques ? si oui, est-il prescrit ou approuvé ?	<input checked="" type="checkbox"/>	<input type="checkbox"/>	- PPRN Gravona - approuvé (24/8/1999) et révisé (6/9/2002) - PPRN Prunelli - approuvé (14/9/1999) - PPRN San remedio, Albitrone, Madonuccia prescrit (5/11/2002)
dans un site ou sur des sols pollués ?	<input type="checkbox"/>	<input checked="" type="checkbox"/>	
dans une zone de répartition des eaux ?	<input type="checkbox"/>	<input checked="" type="checkbox"/>	
dans un périmètre de protection rapprochée d'un captage d'eau destiné à l'alimentation humaine ?	<input type="checkbox"/>	<input checked="" type="checkbox"/>	
dans un site inscrit ou classé ?	<input type="checkbox"/>	<input checked="" type="checkbox"/>	
Le projet se situe-t-il, dans ou à proximité :	Oui	Non	Lequel et à quelle distance ?
d'un site Natura 2000 ?	<input checked="" type="checkbox"/>	<input type="checkbox"/>	ZPS FR9412001 - colonie de goéland d'Audouin d'Aspretto - Ajaccio
d'un monument historique ou d'un site classé au patrimoine mondial de l'UNESCO ?	<input type="checkbox"/>	<input checked="" type="checkbox"/>	

6. Caractéristiques de l'impact potentiel du projet sur l'environnement et la santé humaine

6.1 Le projet envisagé est-il susceptible d'avoir les incidences suivantes ?

Veuillez compléter le tableau suivant :

Domaines de l'environnement :		Oui	Non	De quelle nature ? De quelle importance ? <i>Appréciez sommairement l'impact potentiel</i>
Ressources	engendre-t-il des prélèvements d'eau ?	<input type="checkbox"/>	<input checked="" type="checkbox"/>	
	impliquera-t-il des drainages / ou des modifications prévisibles des masses d'eau souterraines ?	<input type="checkbox"/>	<input checked="" type="checkbox"/>	
	est-il excédentaire en matériaux ?	<input type="checkbox"/>	<input checked="" type="checkbox"/>	
	est-il déficitaire en matériaux ? Si oui, utilise-t-il les ressources naturelles du sol ou du sous-sol ?	<input checked="" type="checkbox"/>	<input type="checkbox"/>	matériaux apportés sur site
Milieu naturel	est-il susceptible d'entraîner des perturbations, des dégradations, des destructions de la biodiversité existante : faune, flore, habitats, continuités écologiques ?	<input type="checkbox"/>	<input checked="" type="checkbox"/>	travaux réalisés en dehors des secteurs de répartition de la patelle géante et de l'hémidactyle verruqueux travaux réalisés hors période de reproduction du goéland d'Audouin
	est-il susceptible d'avoir des incidences sur les zones à sensibilité particulière énumérées au 5.2 du présent formulaire ?	<input type="checkbox"/>	<input checked="" type="checkbox"/>	amélioration des conditions de nidification sur site pour le goéland d'Audouin

	Engendre-t-il la consommation d'espaces naturels, agricoles, forestiers, maritimes ?	<input type="checkbox"/>	<input checked="" type="checkbox"/>	la dépose des blocs rocheux et l'aménagement des aires de reproduction du goéland se font sur un milieu artificiel
Risques et nuisances	Est-il concerné par des risques technologiques ?	<input type="checkbox"/>	<input checked="" type="checkbox"/>	
	Est-il concerné par des risques naturels ?	<input checked="" type="checkbox"/>	<input type="checkbox"/>	protection contre les tempêtes (fortes houles)
	Engendre-t-il des risques sanitaires ?	<input type="checkbox"/>	<input checked="" type="checkbox"/>	
	Est-il concerné par des risques sanitaires ?	<input type="checkbox"/>	<input checked="" type="checkbox"/>	
Commodités de voisinage	Est-il source de bruit ?	<input checked="" type="checkbox"/>	<input type="checkbox"/>	engins de chantier (véhicules, grue)
	Est-il concerné par des nuisances sonores ?	<input type="checkbox"/>	<input checked="" type="checkbox"/>	
	Engendre-t-il des odeurs ?	<input type="checkbox"/>	<input checked="" type="checkbox"/>	
	Est-il concerné par des nuisances olfactives ?	<input type="checkbox"/>	<input checked="" type="checkbox"/>	
	Engendre-t-il des vibrations ?	<input type="checkbox"/>	<input checked="" type="checkbox"/>	
	Est-il concerné par des vibrations ?	<input type="checkbox"/>	<input checked="" type="checkbox"/>	

	Engendre-t-il des émissions lumineuses ?	<input type="checkbox"/>	<input checked="" type="checkbox"/>	
	Est-il concerné par des émissions lumineuses ?	<input type="checkbox"/>	<input checked="" type="checkbox"/>	
Pollutions	Engendre-t-il des rejets polluants dans l'air ?	<input type="checkbox"/>	<input checked="" type="checkbox"/>	
	Engendre-t-il des rejets hydrauliques ? Si oui, dans quel milieu ?	<input type="checkbox"/>	<input checked="" type="checkbox"/>	
	Engendre-t-il la production d'effluents ou de déchets non dangereux, inertes, dangereux ?	<input type="checkbox"/>	<input checked="" type="checkbox"/>	production éventuelle de tous déchets et résidus de chantier évacués du site à la fin des travaux
Patrimoine / Cadre de vie / Population	Est-il susceptible de porter atteinte au patrimoine architectural, culturel, archéologique et paysager ?	<input type="checkbox"/>	<input checked="" type="checkbox"/>	
	Engendre-t-il des modifications sur les activités humaines (agriculture, sylviculture, urbanisme / aménagements) ?	<input type="checkbox"/>	<input checked="" type="checkbox"/>	

6.2 Les incidences du projet identifiées au 6.1 sont-elles susceptibles d'être cumulées avec d'autres projets connus ?

Oui Non Si oui, décrivez lesquelles :

6.3 Les incidences du projet identifiées au 6.1 sont-elles susceptibles d'avoir des effets de nature transfrontière ?

Oui Non Si oui, décrivez lesquels :

7. Auto-évaluation (facultatif)

Au regard du formulaire rempli, estimez-vous qu'il est nécessaire que votre projet fasse l'objet d'une étude d'impact ou qu'il devrait en être dispensé ? Expliquez pourquoi.

Dispense au vu des objectifs : le projet concerne la préservation d'une espèce animale prioritaire au niveau européen. Le programme s'inscrit dans la protection du site Natura 2000.

Le montant des travaux est estimé à moins de 150.000 € pour une emprise inférieure à 500 m²

8. Annexes

8.1 Annexes obligatoires

Objet		
1	L'annexe n°1 intitulée « informations nominatives relatives au maître d'ouvrage ou pétitionnaire » - non publiée ;	<input checked="" type="checkbox"/>
2	Un plan de situation au 1/25 000 ou, à défaut, à une échelle comprise entre 1/16 000 et 1/64 000 (Il peut s'agir d'extraits cartographiques du document d'urbanisme s'il existe) ;	<input checked="" type="checkbox"/>
3	Au minimum, 2 photographies datées de la zone d'implantation, avec une localisation cartographique des prises de vue, l'une devant permettre de situer le projet dans l'environnement proche et l'autre de le situer dans le paysage lointain ;	<input checked="" type="checkbox"/>
4	Un plan du projet <u>ou</u> , pour les travaux, ouvrages ou aménagements visés aux rubriques 5° a), 6° b) et d), 8°, 10°, 18°, 28° a) et b), 32°, 41° et 42° un projet de tracé ou une enveloppe de tracé ;	<input checked="" type="checkbox"/>
5	Sauf pour les travaux, ouvrages ou aménagements visés aux rubriques 5° a), 6° b) et d), 8°, 10°, 18°, 28° a) et b), 32°, 41° et 42° : plan des abords du projet (100 mètres au minimum) pouvant prendre la forme de photos aériennes datées et complétées si nécessaire selon les évolutions récentes, à une échelle comprise entre 1/2 000 et 1/5 000. Ce plan devra préciser l'affectation des constructions et terrains avoisinants ainsi que les canaux, plans d'eau et cours d'eau ;	<input type="checkbox"/>

8.2 Autres annexes volontairement transmises par le maître d'ouvrage ou pétitionnaire

Veillez compléter le tableau ci-joint en indiquant les annexes jointes au présent formulaire d'évaluation, ainsi que les parties auxquelles elles se rattachent


Objet	

9. Engagement et signature

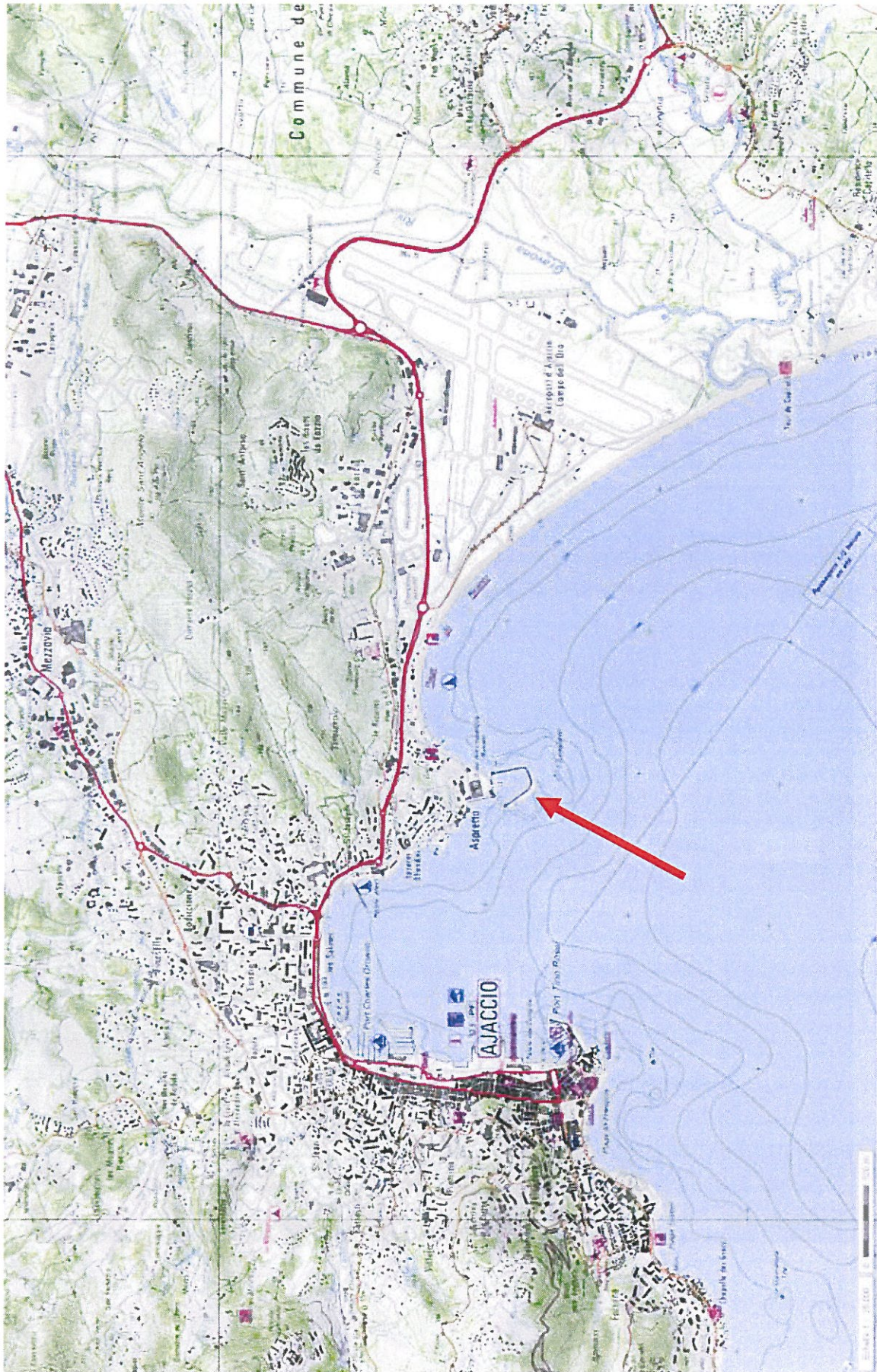
Je certifie sur l'honneur l'exactitude des renseignements ci-dessus

Fait à Borgo le, 16 juillet 2013

Signature



Annexe 2 : plan de situation



Source : IGN Géoportail

Annexe 3 : photographies du site

Localisation des travaux à réaliser






Photo n°1 : emplacements blocs rocheux (à gauche)
et aire de nidification (à droite) (G Faggio octobre 2012)



Photo n°2 : emplacement des blocs rocheux (R Lamberet février 2013)



Photo n°3 : aire de nidification (R Lamberet février 2013)



Vue d'ensemble (Dal Soglio, décembre 2009)

Annexe 4 : plan de localisation des aménagements

Localisation des travaux à réaliser

